Comune di Santa Maria a Monte

Provincia di Pisa

PIANO COMUNALE
DI PROTEZIONE CIVILE

ALLEGATO 13

AREE ATTESA

AREE RICOVERO SCOPERTE

AREE RICOVERO COPERTE

REGIONE TOSCANA

Scheda verifica Aree di Emergenza: AREA/STRUTTURE DI RICOVERO

ID Area **SN_SMM0NTE**	Data 12 SETTEMBRE 2017
N° rif. Carta **A1**	Denominazione Osservatorio Astronomico Tavolaia

Comune Santa Maria a Monte	Cap. 56020	Tel.	Fax
Località / via e n° civico Via Tavolaia 2		Id. catastale Foglio 05 Part. 29	

	Nome	Indirizzo	Tel.ufficio	Tel.abit.	Tel. cell.
Referente	Comune di S. Maria a Monte - Ufficio Manut. prot civile – Ing. Luciano Pasqualetti	Piazza Vittoria 47	0587 261608		347 3197829
Responsabile	Comune di S Maria a Monte, ufficio tecnico Dott. Luigi Degl'innocenti	Piazza Vittoria 47	0587 261620		
Detentore	Comune di S. Maria a Monte	Piazza Vittoria 47	0587 261611		

Dati area/struttura (Altitudine m. 30,00 s.l.m.)

Proprietà : Comune ☒	Privato ☐	Altro Ente ☐
Nome OSSERVATORIO ASTRONOMICO TAVOLAIA	Indirizzo VIA TAVOLAIA 2 , SANTA MARIA A MONTE.	

Rischi gravanti sull'area/struttura
Idraulico ☐ Frane ☐ sismico ☒ Altro ☐ .....

Accessibilità
Buona ☒ Mediocre ☐ Scarsa ☐

Disponibilità reti tecnologiche ed enti gestori

☒ Elettricità	Illuminazione pubblica	☐ Gas	
☐ Acqua		☐ Fognatura	

Gruppo elettrogeno in attività
SI ☐ NO ☒

Area esterna

Superficie MQ 80	Eventuale sup. coperta	Superficie	☒ Pianeggiante ☐ Irregolare
Destinazione d'uso Corte	Effettivo utilizzo Accesso all' Osservatorio.	Altre strutture presenti	
N° posti letto disponibili	N° tende ospitabili	N° totale persone ospitabili	
Accessibilità mezzi di trasporto	☒ Bus 50 posti ☒ Bus 20 posti ☒ Furgoni ☒ Autovetture		
Tipo di superficie	☐ Asfalto ☒ Terra ☒ Prato ☒ Ghiaia ☐ altro		

Struttura

Sup. utile totale Mq.	N° piani	Sup. esterna	
Tipologia costruttiva muratura ☒	acciaio ☐	cemento armato ☐	mista ☐
Anno di costruzione 1961	Destinazione d'uso Istruzione	Effettivo utilizzo Istruzione	
Stato di manutenzione Ottimo ☐	Buono ☒	Mediocre ☐	Scarso ☐
N° posti letto disponibili	N° tende ospitabili	N° totale persone ospitabili	

REGIONE TOSCANA

N. rif. Carta A1
Denominazione:
OSSERVATORIO ASTRONOMICO TAVOLAIA
VIA TAVOLAIA, 2

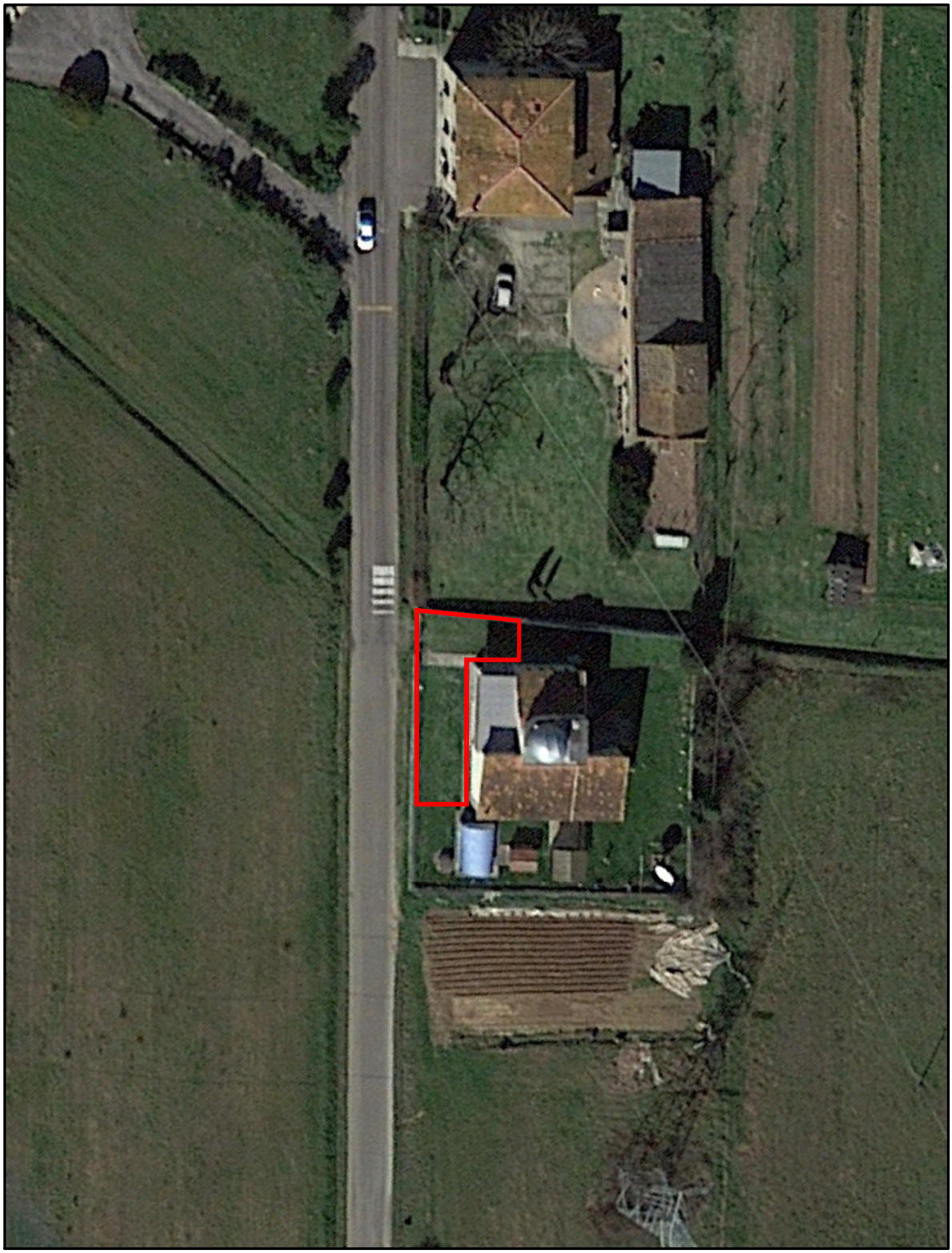

REGIONE TOSCANA

Scheda verifica Aree di Emergenza: AREA/STRUTTURE DI RICOVERO

ID Area **SN_SMM0NTE**	Data 12 SETTEMBRE 2017
N° rif. Carta **A2**	Denominazione Piazza Don Parretti, Cerretti

Comune Santa Maria a Monte	Cap. 56020	Tel.	Fax
Località / via e n° civico Piazza Don Parretti, Cerretti		Id. catastale Foglio 14 Part. 97 e 103	

	Nome	Indirizzo	Tel.ufficio	Tel.abit.	Tel. cell.
Referente	Comune di S. Maria a Monte - Ufficio Manut. prot civile – Ing. Luciano Pasqualetti	Piazza Vittoria 47	0587 261608		347 3197829
Responsabile	Comune di S Maria a Monte, ufficio tecnico Dott. Luigi Degl'innocenti	Piazza Vittoria 47	0587 261620		
Detentore	Comune di S. Maria a Monte	Piazza Vittoria 47	0587 261611		

Dati area/struttura (Altitudine m. 90 s.l.m.)

Proprietà : Comune ☒	Privato ☐	Altro Ente ☐
Nome PIAZZA DON PARRETTI.	Indirizzo PIAZZA DON PARRETTI, CERRETTI .	

Rischi gravanti sull'area/struttura Idraulico ☐ Frane ☐ sismico ☐ Altro ☐ ……..	Accessibilità Buona ☒ Mediocre ☐ Scarsa ☐

Disponibilità reti tecnologiche ed enti gestori

☒ Elettricità	Illuminazione pubblica	☐ Gas	
☐ Acqua		☐ Fognatura	

Gruppo elettrogeno in attività SI ☐ NO ☒

Area esterna

Superficie MQ 950	Eventuale sup. coperta	Superficie	☒ Pianeggiante ☐ Irregolare
Destinazione d'uso Parcheggio	Effettivo utilizzo	Altre strutture presenti	
N° posti letto disponibili	N° tende ospitabili	N° totale persone ospitabili	
Accessibilità mezzi di trasporto	☒ Bus 50 posti ☒ Bus 20 posti ☒ Furgoni ☒ Autovetture		
Tipo di superficie	☒ Asfalto ☐ Terra ☐ Prato ☐ Ghiaia ☒ marciapiede in cotto.		

Struttura

Sup. utile totale Mq. 800	N° piani	Sup. esterna	
Tipologia costruttiva muratura ☐	acciaio ☐	cemento armato ☐	mista ☐
Anno di costruzione	Destinazione d'uso	Effettivo utilizzo	
Stato di manutenzione Ottimo ☐	Buono ☒	Mediocre ☐	Scarso ☐
N° posti letto disponibili	N° tende ospitabili	N° totale persone ospitabili	

REGIONE TOSCANA

N. rif. Carta A2
Denominazione:
PIAZZA DON PARRETTI, CERRETTI
Piazza DON PARRETTI, CERRETTI

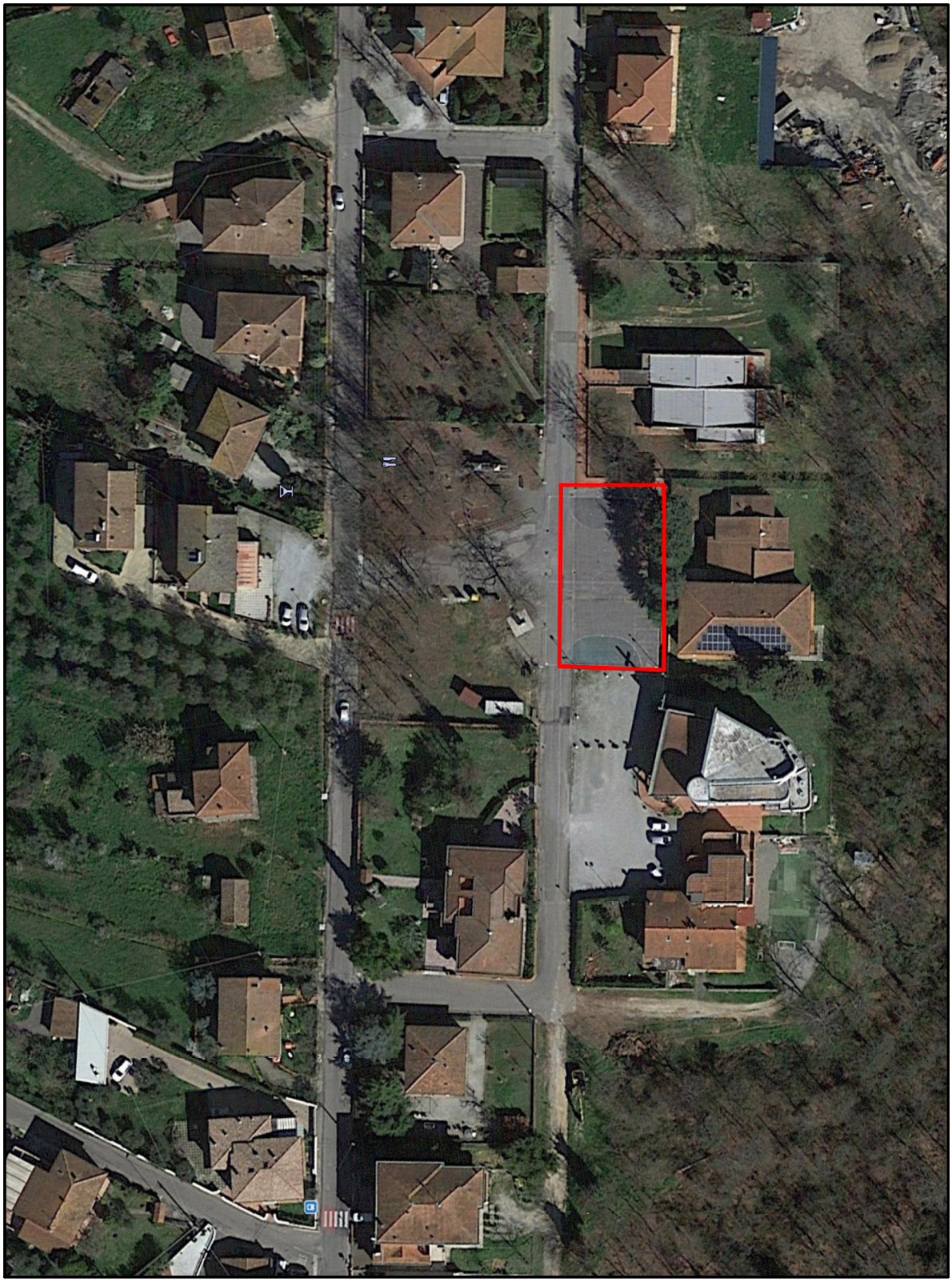

REGIONE TOSCANA

Scheda verifica Aree di Emergenza: AREA/STRUTTURE DI RICOVERO

ID Area **SN_SMM0NTE**	Data 12 SETTEMBRE 2017
N° rif. Carta **A3**	Denominazione Località Falorni c/o Centro Ricreativo Peppino Impastato

Comune Santa Maria a Monte	Cap. 56020	Tel.	Fax
Località / via e n° civico Via Cappelletto 2		Id. catastale Foglio 16 Part. 78	

	Nome	Indirizzo	Tel.ufficio	Tel.abit.	Tel. cell.
Referente	Comune di S. Maria a Monte - Ufficio Manut. prot civile – Ing. Luciano Pasqualetti	Piazza Vittoria 47	0587 261608		347 3197829
Responsabile	Comune di S Maria a Monte, ufficio tecnico Dott. Luigi Degl'innocenti	Piazza Vittoria 47	0587 261620		
Detentore	Comune di S. Maria a Monte	Piazza Vittoria 47	0587 261611		

Dati area/struttura (Altitudine m. 90,00 s.l.m.)

Proprietà : Comune ☒	Privato ☐	Altro Ente ☐
Nome Centro Ricreativo Peppino Impastato	Indirizzo Via Cappelletto 2 loc. Falorni	

Rischi gravanti sull'area/struttura Idraulico ☐ Frane ☐ sismico ☐ Altro ☐	Accessibilità Buona ☒ Mediocre ☐ Scarsa ☐
Disponibilità reti tecnologiche ed enti gestori	Gruppo elettrogeno in attività SI ☐ NO ☒

☒ Elettricità		☐ Gas	
☐ Acqua		☐ Fognatura	

Area esterna

Superficie MQ 300	Eventuale sup. coperta	Superficie	☒ Pianeggiante ☐ Irregolare
Destinazione d'uso Area giochi c/o centro ricreativo	Effettivo utilizzo Area giochi c/o centro ricreativo	Altre strutture presenti	
N° posti letto disponibili	N° tende ospitabili	N° totale persone ospitabili	
Accessibilità mezzi di trasporto	☒ Bus 50 posti ☒ Bus 20 posti ☒ Furgoni ☒ Autovetture		
Tipo di superficie	☒ Asfalto ☐ Terra ☒ Prato ☐ Ghiaia ☒ Altro : pavimento in tufo		

Struttura

Sup. utile totale Mq.	N° piani	Sup. esterna	
Tipologia costruttiva muratura ☐	acciaio ☐	cemento armato ☐	mista ☐
Anno di costruzione	Destinazione d'uso Istruzione	Effettivo utilizzo Istruzione	
Stato di manutenzione Ottimo ☐	Buono ☒	Mediocre ☐	Scarso ☐
N° posti letto disponibili	N° tende ospitabili	N° totale persone ospitabili	

REGIONE TOSCANA

N. rif. Carta A3
Denominazione:
CENTRO RICREATIVO PEPPINO IMPASTATO LOC. FALORNI
Via CAPPELLETTO, 2 LOC. FALORNI

REGIONE TOSCANA

Scheda verifica Aree di Emergenza: AREA/STRUTTURE DI RICOVERO

ID Area **SN_SMM0NTE**	Data 12 SETTEMBRE 2017
N° rif. Carta **A4**	Denominazione Località Paniaccio c/o Parcheggio pubblico via Paniaccio 61

Comune Santa Maria a Monte	Cap. 56020	Tel.	Fax
Località / via e n° civico Via Paniaccio 61		Id. catastale Foglio 15 Part. 649 , 653 ecc	

	Nome	Indirizzo	Tel.ufficio	Tel.abit.	Tel. cell.
Referente	Comune di S. Maria a Monte - Ufficio Manut. prot civile – Ing. Luciano Pasqualetti	Piazza Vittoria 47	0587 261608		347 3197829
Responsabile	Comune di S Maria a Monte, ufficio tecnico Dott. Luigi Degl'innocenti	Piazza Vittoria 47	0587 261620		
Detentore	Comune di S. Maria a Monte	Piazza Vittoria 47	0587 261611		

Dati area/struttura (Altitudine m. 60,00 s.l.m.)

Proprietà : Comune ☒	Privato ☐	Altro Ente ☐
Nome Parcheggio Pubblico	Indirizzo Via Paniaccio parcheggio tra civico 61 e 63 .	

Rischi gravanti sull'area/struttura Idraulico ☐ Frane ☐ sismico ☐ Altro ☐	Accessibilità Buona ☒ Mediocre ☐ Scarsa ☐

Disponibilità reti tecnologiche ed enti gestori

☒ Elettricità	Illuminazione pubblica	☐ Gas	
☐ Acqua		☐ Fognatura	

Gruppo elettrogeno in attività SI ☐ NO ☒

Area esterna

Superficie MQ 600	Eventuale sup. coperta	Superficie	☒ Pianeggiante ☐ Irregolare
Destinazione d'uso Area giochi c/o centro ricreativo	Effettivo utilizzo Area giochi c/o centro ricreativo	Altre strutture presenti	
N° posti letto disponibili	N° tende ospitabili	N° totale persone ospitabili	
Accessibilità mezzi di trasporto	☒ Bus 50 posti ☒ Bus 20 posti ☒ Furgoni ☒ Autovetture		
Tipo di superficie	☒ Asfalto ☐ Terra ☒ Prato ☐ Ghiaia ☒ Altro : pavimentazione autobloccante in cls		

Struttura

Sup. utile totale	N° piani	Sup. esterna	
Tipologia costruttiva muratura ☐	acciaio ☐	cemento armato ☐	mista ☐
Anno di costruzione	Destinazione d'uso Istruzione	Effettivo utilizzo Istruzione	
Stato di manutenzione Ottimo ☐	Buono ☒	Mediocre ☐	Scarso ☐
N° posti letto disponibili	N° tende ospitabili	N° totale persone ospitabili	

REGIONE TOSCANA

N. rif. Carta A4
Denominazione:
LOCALITA' PANIACCIO PRESSO PARCHEGGIO PUBBLICO
Via PANIACCIO, 61



REGIONE TOSCANA

Scheda verifica Aree di Emergenza: AREA/STRUTTURE DI RICOVERO

ID Area **SN_SMM0NTE**	Data 12 SETTEMBRE 2017
N° rif. Carta **A5**	Denominazione Parcheggio via Don Oreste Nuti

Comune Santa Maria a Monte	Cap. 56020	Tel. 0587 261611	Fax 0587 705117
Località / via e n° civico Via Don Oreste Nuti		Id. catastale Foglio 25 Part. 1192, 1198 ecc .	

	Nome	Indirizzo	Tel.ufficio	Tel.abit.	Tel. cell.
Referente	Comune di S. Maria a Monte - Ufficio Manut. prot civile – Ing. Luciano Pasqualetti	Piazza Vittoria 47	0587 261608		347 3197829
Responsabile	Comune di S Maria a Monte, ufficio tecnico Dott. Luigi Degl'innocenti	Piazza Vittoria 47	0587 261620		
Detentore	Comune di S. Maria a Monte	Piazza Vittoria 47	0587 261611		

Dati area/struttura (Altitudine m. 90,00 s.l.m.)

Proprietà : Comune ☒	Privato ☐	Altro Ente ☐
Nome Parcheggio Pubblico via Don Oreste Nuti	Indirizzo Via Don Oreste Nuti Santa Maria a Monte	

Rischi gravanti sull'area/struttura Idraulico ☐ Frane ☐ sismico ☐ Altro ☐ ……..	Accessibilità Buona ☒ Mediocre ☐ Scarsa ☐
Disponibilità reti tecnologiche ed enti gestori	Gruppo elettrogeno in attività SI ☐ NO ☒

☒ Elettricità	Illuminazione pubblica	☐ Gas	
☐ Acqua		☐ Fognatura	

Area esterna

Superficie MQ 1000	Eventuale sup. coperta	Superficie	☒ Pianeggiante ☐ Irregolare
Destinazione d'uso Area giochi c/o centro ricreativo	Effettivo utilizzo Area giochi c/o centro ricreativo	Altre strutture presenti	
N° posti letto disponibili	N° tende ospitabili	N° totale persone ospitabili	
Accessibilità mezzi di trasporto	☒ Bus 50 posti ☒ Bus 20 posti ☒ Furgoni ☒ Autovetture		
Tipo di superficie	☒ Asfalto ☐ Terra ☒ Prato ☐ Ghiaia ☐ Altro :		

Struttura

Sup. utile totale	N° piani	Sup. esterna	
Tipologia costruttiva muratura ☐	acciaio ☐	cemento armato ☐	mista ☐
Anno di costruzione	Destinazione d'uso Istruzione	Effettivo utilizzo Istruzione	
Stato di manutenzione Ottimo ☐	Buono ☒	Mediocre ☐	Scarso ☐
N° posti letto disponibili	N° tende ospitabili	N° totale persone ospitabili	

REGIONE TOSCANA

N. rif. Carta A5
Denominazione:
PARCHEGGIO VIA DON ORESTE NUTI
Via DON ORESTE NUTI

REGIONE TOSCANA

Scheda verifica Aree di Emergenza: AREA/STRUTTURE DI RICOVERO

ID Area **SN_SMM0NTE**	Data 12 SETTEMBRE 2017
N° rif. Carta **A6**	Denominazione Parcheggio su SP 8 Val di Nievole (presso bar via Fontine).

Comune Santa Maria a Monte	Cap. 56020	Tel. 0587 261611	Fax 0587 705117
Località / via e n° civico Parcheggio su SP 8 Val di Nievole (presso bar via Fontine).		Id. catastale Foglio 9 Part. 73	

	Nome	Indirizzo	Tel.ufficio	Tel.abit.	Tel. cell.
Referente	Comune di S. Maria a Monte - Ufficio Manut. prot civile – Ing. Luciano Pasqualetti	Piazza Vittoria 47	0587 261608		347 3197829
Responsabile	Comune di S Maria a Monte, ufficio tecnico Dott. Luigi Degl'innocenti	Piazza Vittoria 47	0587 261620		
Detentore	Comune di S. Maria a Monte	Piazza Vittoria 47	0587 261611		

Dati area/struttura (Altitudine m. 14,70 s.l.m.)

Proprietà : Comune ☐	Privato ☒	Altro Ente ☐
Nome Parcheggio su SP 8 Val di Nievole (presso bar via Fontine).	Indirizzo Parcheggio su SP 8 Val di Nievole (presso bar via Fontine).	

Rischi gravanti sull'area/struttura Idraulico ☒ Frane ☐ sismico ☐ Altro ☐	Accessibilità Buona ☒ Mediocre ☐ Scarsa ☐

Disponibilità reti tecnologiche ed enti gestori

☒Elettricità	Illuminazione pubblica	☐ Gas	
☐Acqua		☐ Fognatura	

Gruppo elettrogeno in attività SI ☐ NO ☒

Area esterna

Superficie MQ 200	Eventuale sup. coperta	Superficie	☒ Pianeggiante ☐ Irregolare
Destinazione d'uso Parcheggio	Effettivo utilizzo Parcheggio	Altre strutture presenti	
N° posti letto disponibili	N° tende ospitabili	N° totale persone ospitabili	
Accessibilità mezzi di trasporto	☒ Bus 50 posti ☒ Bus 20 posti ☒ Furgoni ☒ Autovetture		
Tipo di superficie	☒ Asfalto ☐ Terra ☐ Prato ☐ Ghiaia ☐Altro : Aiuole		

Struttura

Sup. utile totale Mq.	N° piani	Sup. esterna	
Tipologia costruttiva muratura ☐	acciaio ☐	cemento armato ☐	mista ☐
Anno di costruzione	Destinazione d'uso Istruzione	Effettivo utilizzo Istruzione	
Stato di manutenzione Ottimo ☐	Buono ☒	Mediocre ☐	Scarso ☐
N° posti letto disponibili	N° tende ospitabili	N° totale persone ospitabili	

REGIONE TOSCANA

N. rif. Carta A6
Denominazione:
PARCHEGGIO SP. N. 8 VALDINIEVOLE (presso Bar Via Fontine)
SP N. 8 VALDINIEVOLE (presso Bar Via Fontine)



REGIONE TOSCANA

Scheda verifica Aree di Emergenza: AREA/STRUTTURE DI RICOVERO

ID Area SN_SMM0NTE	Data 12 SETTEMBRE 2017
N° rif. Carta **A7**	Denominazione Piazza della Vittoria

Comune Santa Maria a Monte	Cap. 56020	Tel. 0587 261611	Fax 0587 705117
Località / via e n° civico Piazza della Vittoria Santa Maria a Monte.		Id. catastale Foglio 30 Part. B	

	Nome	Indirizzo	Tel.ufficio	Tel.abit.	Tel. cell.
Referente	Comune di S. Maria a Monte - Ufficio Manut. prot civile – Ing. Luciano Pasqualetti	Piazza Vittoria 47	0587 261608		347 3197829
Responsabile	Comune di S Maria a Monte, ufficio tecnico Dott. Luigi Degl'innocenti	Piazza Vittoria 47	0587 261620		
Detentore	Comune di S. Maria a Monte	Piazza Vittoria 47	0587 261611		

Dati area/struttura (Altitudine m. 74,00 s.l.m.)

Proprietà : Comune ☒	Privato ☐	Altro Ente ☐
Nome Piazza della Vittoria Santa Maria a Monte.	Indirizzo Piazza della Vittoria Santa Maria a Monte.	

Rischi gravanti sull'area/struttura Idraulico ☐ Frane ☐ sismico ☐ Altro ☒ antichi parapetti	Accessibilità Buona ☒ Mediocre ☐ Scarsa ☐
Disponibilità reti tecnologiche ed enti gestori ☒ Elettricità — Illuminazione pubblica — ☐ Gas ☒ Acqua — ☐ Fognatura	Gruppo elettrogeno in attività SI ☐ NO ☒

Area esterna

Superficie MQ 1150	Eventuale sup. coperta	Superficie	☒ Pianeggiante ☐ Irregolare
Destinazione d'uso Area giochi c/o centro ricreativo	Effettivo utilizzo Area giochi c/o centro ricreativo	Altre strutture presenti	
N° posti letto disponibili	N° tende ospitabili	N° totale persone ospitabili	
Accessibilità mezzi di trasporto	☒ Bus 50 posti ☒ Bus 20 posti ☒ Furgoni ☒ Autovetture		
Tipo di superficie	☐ Asfalto ☐ Terra ☒ Prato ☐ Ghiaia ☒ Altro : pavimentazione in cls ed antitrauma per giochi.		

Struttura

Sup. utile totale Mq.	N° piani	Sup. esterna	
Tipologia costruttiva muratura ☐	acciaio ☐	cemento armato ☐	mista ☐
Anno di costruzione	Destinazione d'uso Istruzione	Effettivo utilizzo Istruzione	
Stato di manutenzione Ottimo ☐	Buono ☒	Mediocre ☐	Scarso ☐
N° posti letto disponibili	N° tende ospitabili	N° totale persone ospitabili	

REGIONE TOSCANA

N. rif. Carta A7
Denominazione:
PIAZZA DELLA VITTORIA
PIAZZA DELLA VITTORIA, SANTA MARIA A MONTE

REGIONE TOSCANA

Scheda verifica Aree di Emergenza: AREA/STRUTTURE DI RICOVERO

ID Area **SN_SMM0NTE**	Data 12 SETTEMBRE 2017
N° rif. Carta **A8**	Denominazione Parcheggio cimitero Santa Maria a Monte.

Comune Santa Maria a Monte	Cap. 56020	Tel. 0587 261611	Fax 0587 705117
Località / via e n° civico Parcheggio cimitero Santa Maria a Monte		Id. catastale Foglio 30 Part. 263 ed altre	

	Nome	Indirizzo	Tel.ufficio	Tel.abit.	Tel. cell.
Referente	Comune di S. Maria a Monte - Ufficio Manut. prot civile – Ing. Luciano Pasqualetti	Piazza Vittoria 47	0587 261608		347 3197829
Responsabile	Comune di S Maria a Monte, ufficio tecnico Dott. Luigi Degl'innocenti	Piazza Vittoria 47	0587 261620		
Detentore	Comune di S. Maria a Monte	Piazza Vittoria 47	0587 261611		

Dati area/struttura (Altitudine m. 105,00 s.l.m.)

Proprietà : Comune ☒	Privato ☐	Altro Ente ☐
Nome Parcheggio Pubblico cimitero Santa Maria a Monte	Indirizzo Via Querce c/o cimitero Santa Maria a Monte.	

Rischi gravanti sull'area/struttura Idraulico ☐ Frane ☐ sismico ☐ Altro ☐	Accessibilità Buona ☒ Mediocre ☐ Scarsa ☐

Disponibilità reti tecnologiche ed enti gestori

☒Elettricità	Illuminazione pubblica	☐ Gas	
☐Acqua		☐ Fognatura	

Gruppo elettrogeno in attività SI ☐ NO ☒

Area esterna

Superficie MQ 450	Eventuale sup. coperta	Superficie	☒ Pianeggiante ☐ Irregolare
Destinazione d'uso Viabilità/strade	Effettivo utilizzo parcheggio	Altre strutture presenti	
N° posti letto disponibili	N° tende ospitabili	N° totale persone ospitabili	
Accessibilità mezzi di trasporto	☒ Bus 50 posti ☒ Bus 20 posti ☒ Furgoni ☒ Autovetture		
Tipo di superficie	☒ Asfalto ☐ Terra ☒ Prato ☒ Ghiaia ☐ Altro :		

Struttura

Sup. utile totale	N° piani	Sup. esterna	
Tipologia costruttiva muratura ☐	acciaio ☐	cemento armato ☐	mista ☐
Anno di costruzione	Destinazione d'uso Istruzione	Effettivo utilizzo Istruzione	
Stato di manutenzione Ottimo ☐	Buono ☒	Mediocre ☐	Scarso ☐
N° posti letto disponibili	N° tende ospitabili	N° totale persone ospitabili	

REGIONE TOSCANA

N. rif. Carta A8
Denominazione:
PARCHEGGIO CIMITERO SANTA MARIA A MONTE
Via QUERCE, SANTA MARIA A MONTE

REGIONE TOSCANA

Scheda verifica Aree di Emergenza: AREA/STRUTTURE DI RICOVERO

ID Area **SN_SMM0NTE**		Data 12 SETTEMBRE 2017
N° rif. Carta **A9**	Denominazione Parcheggio via Melone c/o Località Rosticci (Negozio Alimentari)	

Comune Santa Maria a Monte	Cap. 56020	Tel. 0587 261611	Fax 0587 705117
Località / via e n° civico Parcheggio via Melone c/o Località Rosticci		Id. catastale Foglio 24 Part.	

	Nome	Indirizzo	Tel.ufficio	Tel.abit.	Tel. cell.
Referente	Comune di S. Maria a Monte - Ufficio Manut. prot civile – Ing. Luciano Pasqualetti	Piazza Vittoria 47	0587 261608		347 3197829
Responsabile	Comune di S Maria a Monte, ufficio tecnico Dott. Luigi Degl'innocenti	Piazza Vittoria 47	0587 261620		
Detentore	Comune di S. Maria a Monte	Piazza Vittoria 47	0587 261611		

Dati area/struttura (Altitudine m. 86,00 s.l.m.)

Proprietà : Comune ☒	Privato ☐	Altro Ente ☐
Nome Parcheggio Pubblico via Melone c/o civico 104 (loc Rosticci)	Indirizzo Parcheggio via Melone 104 ,Santa Maria a Monte.	

Rischi gravanti sull'area/struttura Idraulico ☐ Frane ☐ sismico ☐ Altro ☐	Accessibilità Buona ☒ Mediocre ☐ Scarsa ☐
Disponibilità reti tecnologiche ed enti gestori	Gruppo elettrogeno in attività SI ☐ NO ☒

☒ Elettricità	Illuminazione pubblica	☐ Gas	
☐ Acqua		☐ Fognatura	

Area esterna

Superficie MQ 100	Eventuale sup. coperta	Superficie	☒ Pianeggiante ☐ Irregolare
Destinazione d'uso Strada pubblica	Effettivo utilizzo parcheggio	Altre strutture presenti	
N° posti letto disponibili	N° tende ospitabili	N° totale persone ospitabili	
Accessibilità mezzi di trasporto	☒ Bus 50 posti ☒ Bus 20 posti ☒ Furgoni ☒ Autovetture		
Tipo di superficie	☒ Asfalto ☐ Terra ☐ Prato ☐ ☒ Ghiaia ☐ Altro :		

Struttura

Sup. utile totale Mq.	N° piani	Sup. esterna	
Tipologia costruttiva muratura ☐	acciaio ☐	cemento armato ☐	mista ☐
Anno di costruzione	Destinazione d'uso Istruzione	Effettivo utilizzo Istruzione	
Stato di manutenzione Ottimo ☐	Buono ☒	Mediocre ☐	Scarso ☐
N° posti letto disponibili	N° tende ospitabili	N° totale persone ospitabili	

REGIONE TOSCANA

N. rif. Carta A9
Denominazione:
PARCHEGGIO VIA MELONE LOCALITA' ROSTICCI (negozio alimentari)
Via MELONE, LOCALITA' ROSTICCI

REGIONE TOSCANA

Scheda verifica Aree di Emergenza: AREA/STRUTTURE DI RICOVERO

ID Area **SN_SMM0NTE**	Data 12 SETTEMBRE 2017
N° rif. Carta **A10**	Denominazione Parcheggio Parco della Costituzione Montecalvoli Alto

Comune Santa Maria a Monte	Cap. 56020	Tel. 0587 261611	Fax 0587 705117
Località / via e n° civico Parcheggio Parco della Costituzione Montecalvoli Alto		Id. catastale Foglio 28 Part. 297	

	Nome	Indirizzo	Tel.ufficio	Tel.abit.	Tel. cell.
Referente	Comune di S. Maria a Monte - Ufficio Manut. prot civile – Ing. Luciano Pasqualetti	Piazza Vittoria 47	0587 261608		347 3197829
Responsabile	Comune di S Maria a Monte, ufficio tecnico Dott. Luigi Degl'innocenti	Piazza Vittoria 47	0587 261620		
Detentore	Comune di S. Maria a Monte	Piazza Vittoria 47	0587 261611		

Dati area/struttura (Altitudine m. 55,00 s.l.m.)

Proprietà : Comune ☒	Privato ☐	Altro Ente ☐
Nome Parcheggio Parco della Costituzione Montecalvoli Alto	Indirizzo Parcheggio via Sottogiardini Montecalvoli	

Rischi gravanti sull'area/struttura Idraulico ☐ Frane ☐ sismico ☐ Altro ☐	Accessibilità Buona ☒ Mediocre ☐ Scarsa ☐
Disponibilità reti tecnologiche ed enti gestori	Gruppo elettrogeno in attività SI ☐ NO ☒

☒ Elettricità	Illuminazione pubblica	☐ Gas	
☒ Acqua		☐ Fognatura	

Area esterna

Superficie MQ 650	Eventuale sup. coperta	Superficie	☒ Pianeggiante ☐ Irregolare
Destinazione d'uso Parcheggio	Effettivo utilizzo Parcheggio	Altre strutture presenti Parco giochi	
N° posti letto disponibili	N° tende ospitabili	N° totale persone ospitabili	
Accessibilità mezzi di trasporto	☒ Bus 50 posti ☒ Bus 20 posti ☒ Furgoni ☒ Autovetture		
Tipo di superficie	☒ Asfalto ☐ Terra ☐ Prato ☐ ☒ Ghiaia ☐ Altro :		

Struttura

Sup. utile totale Mq.	N° piani	Sup. esterna	
Tipologia costruttiva muratura ☐	acciaio ☐	cemento armato ☐	mista ☐
Anno di costruzione	Destinazione d'uso Istruzione	Effettivo utilizzo Istruzione	
Stato di manutenzione Ottimo ☐	Buono ☒	Mediocre ☐	Scarso ☐
N° posti letto disponibili	N° tende ospitabili	N° totale persone ospitabili	

REGIONE TOSCANA

N. rif. Carta A10

Denominazione:

PARCHEGGIO PARCO DELLA COSTITUZIONE MONTECALVOLI ALTO

PARCO DELLA COSTITUZIONE MONTECALVOLI ALTO

REGIONE TOSCANA

Scheda verifica Aree di Emergenza: AREA/STRUTTURE DI RICOVERO

ID Area **SN_SMM0NTE**		Data 12 SETTEMBRE 2017
N° rif. Carta **A11**	Denominazione Parcheggio Piazza Sisto Marinai (Piazza del mercato) Montecalvoli	

Comune Santa Maria a Monte	Cap. 56020	Tel. 0587 261611	Fax 0587 705117
Località / via e n° civico Piazza Sisto Marinai (area mercato c/o impianti sportivi) Montecalvoli		Id. catastale Foglio 23 Part. 634	

	Nome	Indirizzo	Tel.ufficio	Tel.abit.	Tel. cell.
Referente	Comune di S. Maria a Monte - Ufficio Manut. prot civile – Ing. Luciano Pasqualetti	Piazza Vittoria 47	0587 261608		347 3197829
Responsabile	Comune di S Maria a Monte, ufficio tecnico Dott. Luigi Degl'innocenti	Piazza Vittoria 47	0587 261620		
Detentore	Comune di S. Maria a Monte	Piazza Vittoria 47	0587 261611		

Dati area/struttura (Altitudine m. 17,00 s.l.m.)

Proprietà : Comune ☒	Privato ☐	Altro Ente ☐
Nome Piazza Sisto Marinai Montecalvoli	Indirizzo Piazza Sisto Marinai Montecalvoli	

Rischi gravanti sull'area/struttura Idraulico ☒ Frane ☐ sismico ☐ Altro ☐	Accessibilità Buona ☒ Mediocre ☐ Scarsa ☐

Disponibilità reti tecnologiche ed enti gestori

☒Elettricità	Illuminazione pubblica	☐ Gas	
☐Acqua		☐ Fognatura	

Gruppo elettrogeno in attività SI ☐ NO ☒

Area esterna

Superficie MQ 2800	Eventuale sup. coperta	Superficie	☒ Pianeggiante ☐ Irregolare
Destinazione d'uso Parcheggio – viabilità	Effettivo utilizzo Parcheggio - mercato il martedì.	Altre strutture presenti	
N° posti letto disponibili	N° tende ospitabili	N° totale persone ospitabili	
Accessibilità mezzi di trasporto	☒ Bus 50 posti ☒ Bus 20 posti ☒ Furgoni ☒ Autovetture		
Tipo di superficie	☒ Asfalto ☐ Terra ☐ Prato ☐ Ghiaia ☒ Altro : Aiuole		

Struttura

Sup. utile totale Mq.	N° piani	Sup. esterna	
Tipologia costruttiva muratura ☐	acciaio ☐	cemento armato ☐	mista ☐
Anno di costruzione	Destinazione d'uso Istruzione	Effettivo utilizzo Istruzione	
Stato di manutenzione Ottimo ☐	Buono ☒	Mediocre ☐	Scarso ☐
N° posti letto disponibili	N° tende ospitabili	N° totale persone ospitabili	

REGIONE TOSCANA

N. rif. Carta A11

Denominazione:

PARCHEGGIO PIAZZA SISTO MARINAI (piazza del mercato)

PIAZZA SISTO MARINAI, MONTECALVOLI (area mercato/impianti sportivi)

REGIONE TOSCANA

Scheda verifica Aree di Emergenza: AREA/STRUTTURE DI RICOVERO

ID Area SN_SMM0NTE	Data 12 SETTEMBRE 2017
N° rif. Carta **A12**	Denominazione Parcheggio su SP 5 Francesca angolo via Fosso.

Comune Santa Maria a Monte	Cap. 56020	Tel. 0587 261611	Fax 0587 705117
Località / via e n° civico Parcheggio su SP 5 Francesca angolo via Fosso. Montecalvoli		Id. catastale Foglio 33 Part. 596	

	Nome	Indirizzo	Tel.ufficio	Tel.abit.	Tel. cell.
Referente	Comune di S. Maria a Monte - Ufficio Manut. prot civile – Ing. Luciano Pasqualetti	Piazza Vittoria 47	0587 261608		347 3197829
Responsabile	Comune di S Maria a Monte, ufficio tecnico Dott. Luigi Degl'innocenti	Piazza Vittoria 47	0587 261620		
Detentore	Comune di S. Maria a Monte	Piazza Vittoria 47	0587 261611		

Dati area/struttura (Altitudine m. 16,00 s.l.m.)

Proprietà : Comune ☒	Privato ☐	Altro Ente ☐
Nome Parcheggio su SP 5 Francesca angolo via Fosso	Indirizzo Parcheggio su SP 5 Francesca angolo via Fosso. Montecalvoli	

Rischi gravanti sull'area/struttura Idraulico ☒ Frane ☐ sismico ☐ Altro ☐	Accessibilità Buona ☒ Mediocre ☐ Scarsa ☐

Disponibilità reti tecnologiche ed enti gestori

☒Elettricità	Illuminazione pubblica	☐ Gas	
☐Acqua		☐ Fognatura	

Gruppo elettrogeno in attività SI ☐ NO ☒

Area esterna

Superficie MQ 750	Eventuale sup. coperta	Superficie	☒ Pianeggiante ☐ Irregolare
Destinazione d'uso Parcheggio	Effettivo utilizzo Parcheggio.	Altre strutture presenti	
N° posti letto disponibili	N° tende ospitabili	N° totale persone ospitabili	
Accessibilità mezzi di trasporto	☒ Bus 50 posti ☒ Bus 20 posti ☒ Furgoni ☒ Autovetture		
Tipo di superficie	☒ Asfalto ☐ Terra ☐ Prato ☐ Ghiaia ☒ Altro : Aiuole		

Struttura

Sup. utile totale Mq.	N° piani	Sup. esterna	
Tipologia costruttiva muratura ☐	acciaio ☐	cemento armato ☐	mista ☐
Anno di costruzione	Destinazione d'uso Istruzione	Effettivo utilizzo Istruzione	
Stato di manutenzione Ottimo ☐	Buono ☒	Mediocre ☐	Scarso ☐
N° posti letto disponibili	N° tende ospitabili	N° totale persone ospitabili	

REGIONE TOSCANA

N. rif. Carta A12

Denominazione:

PARCHEGGIO SP N. 5 VIA FRANCESCA, ANGOLO VIA FOSSO

PARCHEGGIO SP N. 5 VIA FRANCESCA, ANGOLO VIA FOSSO, MONTECALVOLI

REGIONE TOSCANA

Scheda verifica Aree di Emergenza: AREA/STRUTTURE DI RICOVERO

ID Area **SN_SMM0NTE**	Data 12 SETTEMBRE 2017
N° rif. Carta **A13**	Denominazione Parcheggio Cinque Case

Comune Santa Maria a Monte	Cap. 56020	Tel. 0587 261611	Fax 0587 705117
Località / via e n° civico Parcheggio Cinque Case, via Cinque Case		Id. catastale Foglio 40 Part. 418	

	Nome	Indirizzo	Tel.ufficio	Tel.abit.	Tel. cell.
Referente	Comune di S. Maria a Monte - Ufficio Manut. prot civile – Ing. Luciano Pasqualetti	Piazza Vittoria 47	0587 261608		347 3197829
Responsabile	Comune di S Maria a Monte, ufficio tecnico Dott. Luigi Degl'innocenti	Piazza Vittoria 47	0587 261620		
Detentore	Comune di S. Maria a Monte	Piazza Vittoria 47	0587 261611		

Dati area/struttura (Altitudine m. 15,00 s.l.m.)

Proprietà : Comune ☒	Privato ☐	Altro Ente ☐
Nome Parcheggio Cinque Case, di fronte Circolo Arci.	Indirizzo Parcheggio Cinque Case, via Cinque Case	

Rischi gravanti sull'area/struttura Idraulico ☒ Frane ☐ sismico ☐ Altro ☐	Accessibilità Buona ☒ Mediocre ☐ Scarsa ☐

Disponibilità reti tecnologiche ed enti gestori

☒Elettricità	Illuminazione pubblica	☐ Gas	
☐Acqua		☐ Fognatura	

Gruppo elettrogeno in attività SI ☐ NO ☒

Area esterna

Superficie MQ 1500	Eventuale sup. coperta	Superficie	☒ Pianeggiante ☐ Irregolare
Destinazione d'uso Parcheggio	Effettivo utilizzo Parcheggio – Parco Giochi	Altre strutture presenti	
N° posti letto disponibili	N° tende ospitabili	N° totale persone ospitabili	
Accessibilità mezzi di trasporto	☒ Bus 50 posti ☒ Bus 20 posti ☒ Furgoni ☒ Autovetture		
Tipo di superficie	☒ Asfalto ☐ Terra ☒ Prato ☐ Ghiaia ☐ Altro : Aiuole		

Struttura

Sup. utile totale Mq.	N° piani	Sup. esterna	
Tipologia costruttiva muratura ☐	acciaio ☐	cemento armato ☐	mista ☐
Anno di costruzione	Destinazione d'uso Istruzione	Effettivo utilizzo Istruzione	
Stato di manutenzione Ottimo ☐	Buono ☒	Mediocre ☐	Scarso ☐
N° posti letto disponibili	N° tende ospitabili	N° totale persone ospitabili	

REGIONE TOSCANA

N. rif. Carta A13
Denominazione:
PARCHEGGIO CINQUE CASE
Via CINQUE CASE, LOCALITA' CINQUE CASE

REGIONE TOSCANA

Scheda verifica Aree di Emergenza: AREA/STRUTTURE DI RICOVERO

ID Area **SN_SMM0NTE**	Data 12 SETTEMBRE 2017
N° rif. Carta **A14**	Denominazione Piazza Don Picinoli (piazza della chiesa) San Donato

Comune Santa Maria a Monte	Cap. 56020	Tel. 0587 261611	Fax 0587 705117
Località / via e n° civico Parcheggio Cinque Case, via Cinque Case		Id. catastale Foglio 39 Part. B	

	Nome	Indirizzo	Tel.ufficio	Tel.abit.	Tel. cell.
Referente	Comune di S. Maria a Monte - Ufficio Manut. prot civile – Ing. Luciano Pasqualetti	Piazza Vittoria 47	0587 261608		347 3197829
Responsabile	Comune di S Maria a Monte, ufficio tecnico Dott. Luigi Degl'innocenti	Piazza Vittoria 47	0587 261620		
Detentore	Comune di S. Maria a Monte	Piazza Vittoria 47	0587 261611		

Dati area/struttura (Altitudine m. 15,3 0 s.l.m.)

Proprietà : Comune ☒	Privato ☐	Altro Ente ☐
Nome Parcheggio Cinque Case, di fronte Circolo Arci.	Indirizzo Parcheggio Cinque Case, via Cinque Case	

Rischi gravanti sull'area/struttura Idraulico ☒ Frane ☐ sismico ☐ Altro ☐	Accessibilità Buona ☒ Mediocre ☐ Scarsa ☐

Disponibilità reti tecnologiche ed enti gestori

☒Elettricità	Illuminazione pubblica	☐ Gas	
☐Acqua		☐ Fognatura	

Gruppo elettrogeno in attività SI ☐ NO ☒

Area esterna

Superficie MQ 800	Eventuale sup. coperta	Superficie	☒ Pianeggiante ☐ Irregolare
Destinazione d'uso Aree per centro religioso	Effettivo utilizzo Parcheggio	Altre strutture presenti	
N° posti letto disponibili	N° tende ospitabili	N° totale persone ospitabili	
Accessibilità mezzi di trasporto	☒ Bus 50 posti ☒ Bus 20 posti ☒ Furgoni ☒ Autovetture		
Tipo di superficie	☒ Asfalto ☐ Terra ☒ Prato ☐ Ghiaia ☒ Altro : Aiuole		

Struttura

Sup. utile totale	N° piani	Sup. esterna	
Tipologia costruttiva muratura ☐	acciaio ☐	cemento armato ☐	mista ☐
Anno di costruzione	Destinazione d'uso Istruzione	Effettivo utilizzo Istruzione	
Stato di manutenzione Ottimo ☐	Buono ☒	Mediocre ☐	Scarso ☐
N° posti letto disponibili	N° tende ospitabili	N° totale persone ospitabili	

REGIONE TOSCANA

N. rif. Carta A14
Denominazione:
PIAZZA DON PICINOLI (Piazza della Chiesa)
PIAZZA DON PICINOLI, SAN DONATO

REGIONE TOSCANA

Scheda verifica Aree di Emergenza: AREA/STRUTTURE DI RICOVERO

ID Area **SN_SMM0NTE**		Data 12 SETTEMBRE 2017
N° rif. Carta **A15**	Denominazione Parcheggio via A. Volta (zona industriale Ponticelli)	

Comune Santa Maria a Monte	Cap. 56020	Tel. 0587 261611	Fax 0587 705117
Località / via e n° civico Parcheggio via A. Volta (zona industriale Ponticelli)		Id. catastale Foglio 27 Part. 799	

	Nome	Indirizzo	Tel.ufficio	Tel.abit.	Tel. cell.
Referente	Comune di S. Maria a Monte - Ufficio Manut. prot civile – Ing. Luciano Pasqualetti	Piazza Vittoria 47	0587 261608		347 3197829
Responsabile	Comune di S Maria a Monte, ufficio tecnico Dott. Luigi Degl'innocenti	Piazza Vittoria 47	0587 261620		
Detentore	Comune di S. Maria a Monte	Piazza Vittoria 47	0587 261611		

Dati area/struttura (Altitudine m. 16,00 s.l.m.)

Proprietà : Comune ☒	Privato ☐	Altro Ente ☐
Nome Parcheggio via A. Volta (zona industriale Ponticelli)	Indirizzo Parcheggio via A. Volta (zona industriale Ponticelli)	

Rischi gravanti sull'area/struttura Idraulico ☒ Frane ☐ sismico ☐ Altro ☐	Accessibilità Buona ☒ Mediocre ☐ Scarsa ☐
Disponibilità reti tecnologiche ed enti gestori ☒Elettricità – Illuminazione pubblica – ☐ Gas ☐Acqua – ☐ Fognatura	Gruppo elettrogeno in attività SI ☐ NO ☒

Area esterna

Superficie MQ 1400	Eventuale sup. coperta	Superficie	☒ Pianeggiante ☐ Irregolare
Destinazione d'uso Parcheggio	Effettivo utilizzo Parcheggio	Altre strutture presenti	
N° posti letto disponibili	N° tende ospitabili	N° totale persone ospitabili	
Accessibilità mezzi di trasporto	☒ Bus 50 posti ☒ Bus 20 posti ☒ Furgoni ☒ Autovetture		
Tipo di superficie	☒ Asfalto ☐ Terra ☐ Prato ☐ Ghiaia ☒ Altro : Aiuole		

Struttura

Sup. utile totale	N° piani	Sup. esterna	
Tipologia costruttiva muratura ☐	acciaio ☐	cemento armato ☐	mista ☐
Anno di costruzione	Destinazione d'uso Istruzione	Effettivo utilizzo Istruzione	
Stato di manutenzione Ottimo ☐	Buono ☒	Mediocre ☐	Scarso ☐
N° posti letto disponibili	N° tende ospitabili	N° totale persone ospitabili	

REGIONE TOSCANA

N. rif. Carta A15

Denominazione:

PARCHEGGIO VIA A. VOLTA (Zona Industriale Ponticelli)

Via A.VOLTA (Zona Industriale Ponticelli)

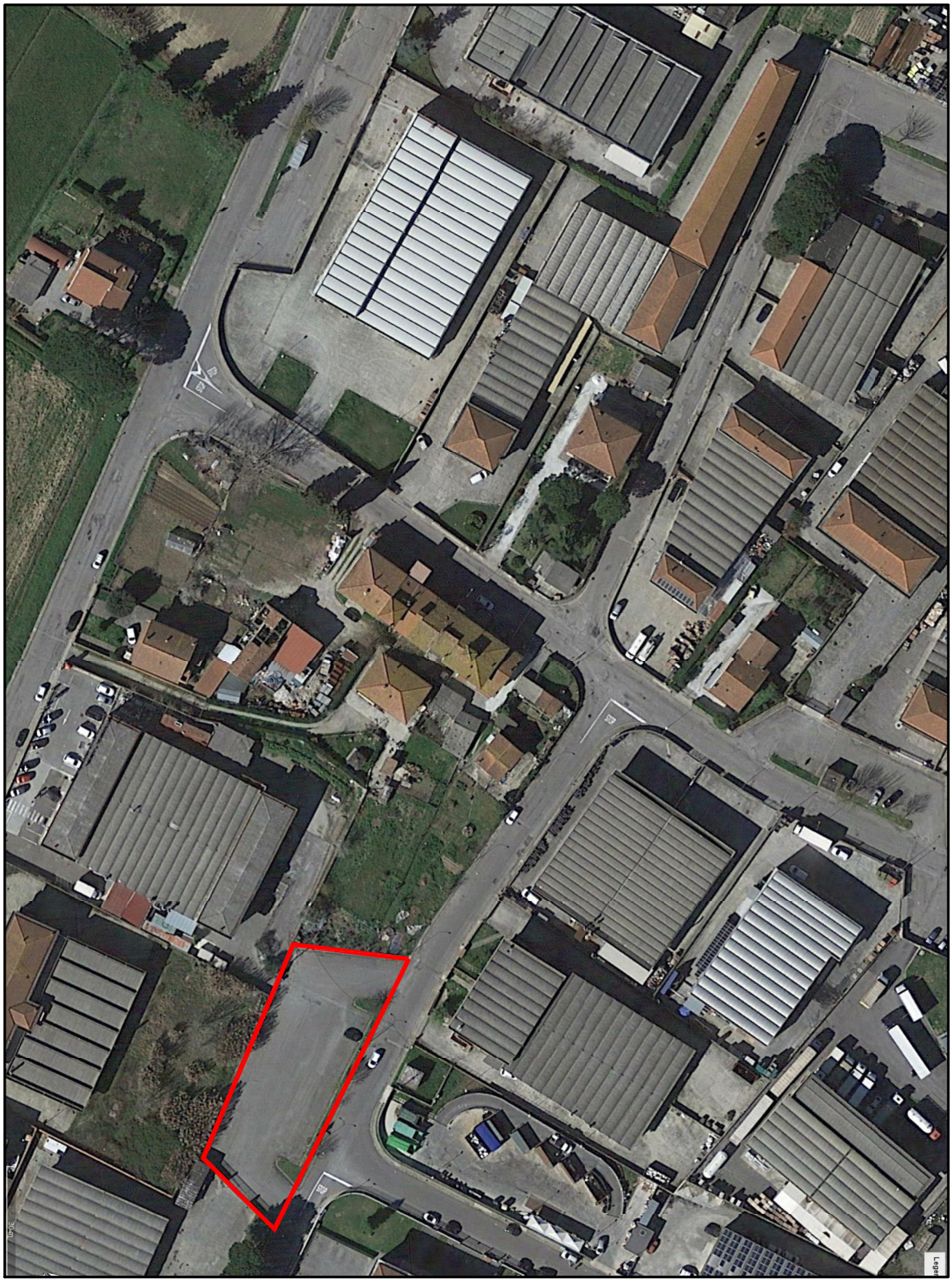

REGIONE TOSCANA

Scheda verifica Aree di Emergenza: AREA/STRUTTURE DI RICOVERO

ID Area **SN_SMM0NTE**	Data 12 SETTEMBRE 2017
N° rif. Carta **A16**	Denominazione Parcheggio via Francesca (presso parco giochi) Ponticelli

Comune Santa Maria a Monte	Cap. 56020	Tel. 0587 261611	Fax 0587 705117
Località / via e n° civico Parcheggio via Francesca (presso parco giochi) Ponticelli		Id. catastale Foglio 30 Part. 334, 335, 560, 637 ecc.	

	Nome	Indirizzo	Tel.ufficio	Tel.abit.	Tel. cell.
Referente	Comune di S. Maria a Monte - Ufficio Manut. prot civile – Ing. Luciano Pasqualetti	Piazza Vittoria 47	0587 261608		347 3197829
Responsabile	Comune di S Maria a Monte, ufficio tecnico Dott. Luigi Degl'innocenti	Piazza Vittoria 47	0587 261620		
Detentore	Comune di S. Maria a Monte	Piazza Vittoria 47	0587 261611		

Dati area/struttura (Altitudine m. 15,00 s.l.m.)

Proprietà : Comune ☒	Privato ☐	Altro Ente ☐
Nome Parcheggio via Francesca (presso parco giochi) Ponticelli	Indirizzo Parcheggio via Francesca (presso parco giochi) Ponticelli	

Rischi gravanti sull'area/struttura Idraulico ☒ Frane ☐ sismico ☐ Altro ☐	Accessibilità Buona ☒ Mediocre ☐ Scarsa ☐

Disponibilità reti tecnologiche ed enti gestori

☒Elettricità	Illuminazione pubblica	☐ Gas	
☐Acqua		☐ Fognatura	

Gruppo elettrogeno in attività SI ☐ NO ☒

Area esterna

Superficie MQ 5000	Eventuale sup. coperta	Superficie	☒ Pianeggiante ☐ Irregolare
Destinazione d'uso Parcheggio – Parco Giochi	Effettivo utilizzo Parcheggio – Parco Giochi	Altre strutture presenti	
N° posti letto disponibili	N° tende ospitabili	N° totale persone ospitabili	
Accessibilità mezzi di trasporto	☒ Bus 50 posti ☒ Bus 20 posti ☒ Furgoni ☒ Autovetture		
Tipo di superficie	☒ Asfalto ☐ Terra ☒ Prato ☒ Ghiaia ☒ Altro : Aiuole		

Struttura

Sup. utile totale Mq.	N° piani	Sup. esterna	
Tipologia costruttiva muratura ☐	acciaio ☐	cemento armato ☐	mista ☐
Anno di costruzione	Destinazione d'uso Istruzione	Effettivo utilizzo Istruzione	
Stato di manutenzione Ottimo ☐	Buono ☒	Mediocre ☐	Scarso ☐
N° posti letto disponibili	N° tende ospitabili	N° totale persone ospitabili	

REGIONE TOSCANA

N. rif. Carta A16
Denominazione:
PARCHEGGIO VIA FRANCESCA (Presso Parco giochi Ponticelli)
Via FRANCESCA (Presso parco giochi Ponticelli)

REGIONE TOSCANA

Scheda verifica Aree di Emergenza: AREA/STRUTTURE DI RICOVERO

ID Area **SN_SMM0NTE**	Data 12 SETTEMBRE 2017
N° rif. Carta **A17**	Denominazione Parcheggio via Usciana (presso impianti sportivi) Ponticelli

Comune Santa Maria a Monte	Cap. 56020	Tel. 0587 261611	Fax 0587 705117
Località / via e n° civico Parcheggio via Usciana (presso impianti sportivi) Ponticelli		Id. catastale Foglio 27 Part. 127, 177, 309.	

	Nome	Indirizzo	Tel.ufficio	Tel.abit.	Tel. cell.
Referente	Comune di S. Maria a Monte - Ufficio Manut. prot civile – Ing. Luciano Pasqualetti	Piazza Vittoria 47	0587 261608		347 3197829
Responsabile	Comune di S Maria a Monte, ufficio tecnico Dott. Luigi Degl'innocenti	Piazza Vittoria 47	0587 261620		
Detentore	Comune di S. Maria a Monte	Piazza Vittoria 47	0587 261611		

Dati area/struttura (Altitudine m. 15,40 s.l.m.)

Proprietà : Comune ☒	Privato ☐	Altro Ente ☐
Nome Parcheggio via Usciana (presso impianti sportivi) Ponticelli	Indirizzo Parcheggio via Usciana (presso impianti sportivi) Ponticelli	

Rischi gravanti sull'area/struttura Idraulico ☒ Frane ☐ sismico ☐ Altro ☐	Accessibilità Buona ☒ Mediocre ☐ Scarsa ☐
Disponibilità reti tecnologiche ed enti gestori ☒Elettricità – Illuminazione pubblica – ☐ Gas ☐Acqua – ☐ Fognatura	Gruppo elettrogeno in attività SI ☐ NO ☒

Area esterna

Superficie MQ 4800	Eventuale sup. coperta	Superficie	☒ Pianeggiante ☐ Irregolare
Destinazione d'uso Verde sportivo	Effettivo utilizzo Parcheggio impianti sportivi	Altre strutture presenti	
N° posti letto disponibili	N° tende ospitabili	N° totale persone ospitabili	
Accessibilità mezzi di trasporto	☒ Bus 50 posti ☒ Bus 20 posti ☒ Furgoni ☒ Autovetture		
Tipo di superficie	☒ Asfalto ☐ Terra ☒ Prato ☐ Ghiaia ☐☒ Altro : Aiuole		

Struttura

Sup. utile totale Mq.	N° piani	Sup. esterna	
Tipologia costruttiva muratura ☐	acciaio ☐	cemento armato ☐	mista ☐
Anno di costruzione	Destinazione d'uso Istruzione	Effettivo utilizzo Istruzione	
Stato di manutenzione Ottimo ☐	Buono ☒	Mediocre ☐	Scarso ☐
N° posti letto disponibili	N° tende ospitabili	N° totale persone ospitabili	

REGIONE TOSCANA

N. rif. Carta A17
Denominazione:
PARCHEGGIO VIA USCIANA (Presso Impianti Ponticelli)
Via Usciana (Presso Impianti Sportivi)

REGIONE TOSCANA

Scheda verifica Aree di Emergenza: AREA/STRUTTURE DI RICOVERO

ID Area **SN_SMM026**	Data 12 settembre 2017
N° rif. Carta **R1**	Denominazione **Area tendopoli presso impianti sportivi di Ponticelli**

Comune Santa Maria a Monte	Cap. 56020	Tel.	Fax
Località / via e n° civico Ponticelli Via Usciana		Id. catastale Foglio 26 Part. 76, 83 ,137,157,183, 286 ecc	

	Nome	Indirizzo	Tel.ufficio	Tel.abit.	Tel. cell.
Referente	Comune di S. Maria a Monte - Ufficio Manut. prot civile – Ing. Luciano Pasqualetti	Piazza Vittoria 47	0587 261608		347 3197829
Responsabile	Comune di S Maria a Monte, ufficio tecnico Dott. Luigi Degl'innocenti	Piazza Vittoria 47	0587 261620		
Detentore	Comune di S. Maria a Monte	Piazza Vittoria 47	0587 261611		

Dati area/struttura (Altitudine m. 15,40 s.l.m.)

Proprietà : Comune ☒	Privato ☐	Altro Ente ☐
Nome Area tendopoli presso impianti sportivi Ponticelli		Indirizzo Campo sportivo G .Di Lupo, Via Usciana, Ponticelli

Rischi gravanti sull'area/struttura Idraulico ☒ Frane ☐ sismico ☐ Altro ☒ per gli spogliatoi eseguito miglioram. sismico (prat .G.C. 38/05)	Accessibilità Buona ☒ Mediocre ☐ Scarsa ☐
Disponibilità reti tecnologiche ed enti gestori	Gruppo elettrogeno in attività SI ☐ NO ☒

☒Elettricità		☒ Gas	
☒ Acqua		☒ Fognatura	

Area esterna TENDOPOLI

Superficie Mq 32800	Eventuale sup. coperta Mq 2200 spogliatoi campo sussidiario e palestra	Superficie totale Mq 35000	☒ Pianegg. ☐Irregolare
Destinazione d'uso: impianti sportivi Ponticelli	Effettivo utilizzo: campi calcio, Campo sussidiario Ponticelli, palestra comunalePonticelli	Altre strutture presenti Stadio G, di Lupo Ponticelli.	
N° posti letto disponibili 1450	N° tende ospitabili 250 tende da 6 posti	**N° totale persone ospitabili: 1500**	
Accessibilità mezzi di trasporto	☒ Bus 50 posti ☒ Bus 20 posti ☒ Furgoni ☒ Autovetture		
Tipo di superficie	☒ Asfalto ☐ Terra ☒ Prato ☐ Ghiaia ☐ Altro		

Struttura

Sup. utile totale Mq. 200 (spogliatoi,docce e wc) mq 2000 palestra antisismica	N° piani 1		Sup. esterna 32800 (campo sussidiario + altro campo accanto allo stadio + campini c/o palestra)
Tipologia costruttiva muratura (spogliatoi Sussidiario) ☒	acciaio ☐	cemento armato Palestra ☒	mista ☐
Anno di costruzione: spogliatoi 1970, con miglioramento sismico anno 2005. Palestra 1986	Destinazione d'uso Verde sportivo		Effettivo utilizzo Verde sportivo
Stato di manutenzione Ottimo ☐	Buono ☒	Mediocre ☐	Scarso ☐
N° posti letto disponibili	N° tende ospitabili		N° totale persone ospitabili:

REGIONE TOSCANA

N. rif. Carta R1

Denominazione:

AREA TENDOPOLI PRESSO GLI IMPIANTI SPORTIVI DI PONTICELLI

VIA USCIANA, PONTICELLI

1) spogliatoi

REGIONE TOSCANA

Scheda verifica Aree di Emergenza: AREA/STRUTTURE DI RICOVERO

ID Area **SN_SMM026**	Data 12 settembre 2017
N° rif. Carta **R2**	Denominazione Area tendopoli presso impianti sportivi Montecalvoli

Comune Santa Maria a Monte	Cap. 56020	Tel.	Fax
Località / via e n° civico Piazza Sisto Marinai Montecalvoli		Id. catastale Foglio 23 Part. 634, 636, 638	

	Nome	Indirizzo	Tel.ufficio	Tel.abit.	Tel. cell.
Referente	Comune di S. Maria a Monte - Ufficio Manutenzione – Ing. Luciano Pasqualetti	Piazza Vittoria 47	0587 261608		347 3197829
Responsabile	Comune di S. Maria a Monte - Ufficio Manutenzione – Ing. Luciano Pasqualetti	Piazza Vittoria 47	0587 261608		347 3197829
Detentore	Comune di S. Maria a Monte	Piazza Vittoria 47	0587 261608		347 3197829

Dati area/struttura (Altitudine m. 16,90 s.l.m.)

Proprietà : Comune ☐	Privato ☐	Area sportiva gestita dal Comune . ☒
Nome Area tendopoli presso impianti sportivi Montecalvoli		Indirizzo Impianti sportivi, Piazza Sisto Marinai Montecalvoli

Rischi gravanti sull'area/struttura Idraulico ☐ Frane ☐ sismico ☐ Altro ☐	Accessibilità Buona ☒ Mediocre ☐ Scarsa ☐
Disponibilità reti tecnologiche ed enti gestori ☒ Elettricità ☐ Gas ☒ Acqua ☒ Fognatura	Gruppo elettrogeno in attività SI ☐ NO ☒

Area esterna (TENDOPOLI)

Superficie Mq 15250	Eventuale sup. coperta Mq 550 spogliatoi e wc campo principale, calcetto e sotto tribuna	Superficie totale Mq 15800	☒ Pianegg. ☐ Irregolare
Destinazione d'uso: verde sportivo	Effettivo utilizzo impianti sportivi Montecalvoli	Altre strutture presenti	
N° posti letto disponibili 720	N° tende ospitabili 120 tende da 6 posti	**N° totale persone ospitabili: 720**	
Accessibilità mezzi di trasporto	☒ Bus 50 posti ☒ Bus 20 posti ☒ Furgoni ☒ Autovetture		
Tipo di superficie	☒ Asfalto ☐ Terra ☒ Prato ☐ Ghiaia ☐ Altro		

Struttura

Sup. utile totale Mq. 60 (spogliatoi,docce e wc)	N° piani 1	Sup. esterna 2240 mq	
Tipologia costruttiva: ☒	acciaio ☒	cemento armato (struttura tribuna) ☒	Struttura in legno (spogliatoio x calcetto). ☒
Anno di costruzione 1980,con miglioramento sismico 2005	Destinazione d'uso Verde sportivo	Effettivo utilizzo Spogliatoi campo principale	
Stato di manutenzione Ottimo ☐	Buono ☒	Mediocre ☐	Scarso ☐
N° posti letto disponibili	N° tende ospitabili	N° totale persone ospitabili:	

REGIONE TOSCANA

N. rif. Carta R2

Denominazione:

AREA TENDOPOLI PRESSO GLI IMPIANTI SPORTIVI DI MONTECALVOLI

P.za SISTO MARINAI, MONTECALVOLI

1) spogliatoi (con miglioramento sismico)

2) spogliatoi (antisismici)

3) spogliatoi (antisismici)

REGIONE TOSCANA

Scheda verifica Aree di Emergenza: AREA/STRUTTURE DI RICOVERO

ID Area **SN_SMM026**	Data 12 settembre 2017
N° rif. Carta **R3**	Denominazione **Area tendopoli presso giardini Cerretti**

Comune Santa Maria a Monte	Cap. 56020	Tel.	Fax
Località / via e n° civico Cerretti , Via Cerretti presso giardini c/o scuola Materna ed elementare		Id. catastale Foglio 14 Part. 71, 73, 100,102,103, ecc	

	Nome	Indirizzo	Tel.ufficio	Tel.abit.	Tel. cell.
Referente	Comune di S. Maria a Monte - Ufficio Manut. prot civile – Ing. Luciano Pasqualetti	Piazza Vittoria 47	0587 261608		347 3197829
Responsabile	Comune di S Maria a Monte, ufficio tecnico Dott. Luigi Degl'innocenti	Piazza Vittoria 47	0587 261620		
Detentore	Comune di S. Maria a Monte	Piazza Vittoria 47	0587 261611		

Dati area/struttura (Altitudine m.90,00 s.l.m.)

Proprietà : Comune ☒	Privato ☐	Altro ☒
Nome Area tendopoli presso giardini Cerretti		Indirizzo Cerretti, via Cerretti c/o scuole materna ed elementare

Rischi gravanti sull'area/struttura Idraulico ☐ Frane ☐ sismico ☐ Altro ☐	Accessibilità Buona ☒ Mediocre ☐ Scarsa ☐
Disponibilità reti tecnologiche ed enti gestori ☒ Elettricità ☒ Gas ☒ Acqua ☒ Fognatura	Gruppo elettrogeno in attività SI ☐ NO ☒

Area esterna TENDOPOLI

Superficie Mq 4500	Eventuale sup. coperta	Superficie totale mq 4500	☒ Pianegg. ☐ Irregolare
Destinazione d'uso: verde pubblico, parcheggio, Area destinata all'istruzione	Effettivo utilizzo:campi calcio, verde pubblico, parcheggio, Area destinata all'istruzione	Altre strutture presenti Scuola Materna e scuola Elementare.	
N° posti letto disponibili 240	N° tende ospitabili 40 tende da 6 posti	**N° totale persone ospitabili: 240**	
Accessibilità mezzi di trasporto	☒ Bus 50 posti ☒ Bus 20 posti ☒ Furgoni ☒ Autovetture		
Tipo di superficie	☒ Asfalto ☒ Terra ☒ Prato ☐ Ghiaia ☐ prato sintetico		

Struttura

Sup. utile totale	N° piani 1	Sup. esterna	
Tipologia costruttiva ☐	acciaio ☐	cemento armato ☐	altro ☐
Anno di costruzione:	Destinazione d'uso	Effettivo utilizzo	
Stato di manutenzione Ottimo ☐	Buono ☐	Mediocre ☐	Scarso ☐
N° posti letto disponibili	N° tende ospitabili	N° totale persone ospitabili:	

REGIONE TOSCANA

N. rif. Carta R3

Denominazione:

AREA TENDOPOLI PRESSO GIARDINI CERRETTI

Via CERRETTI, GIARDINI PRESSO SCUOLA MATERNA/ ELEMENTARE

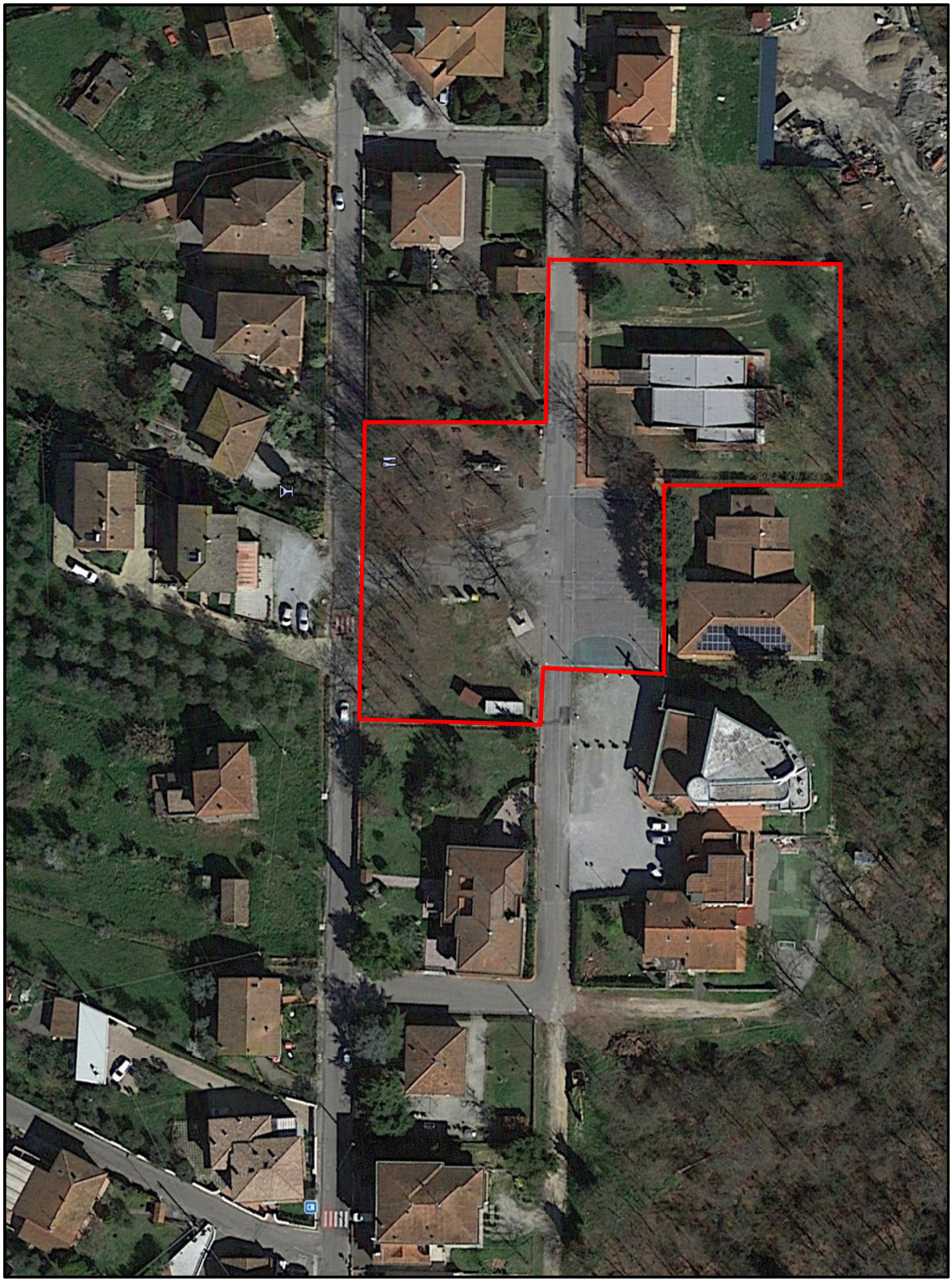

REGIONE TOSCANA

Scheda verifica Aree di Emergenza: AREA/STRUTTURE DI RICOVERO

ID Area SN_SMM026	Data 12 settembre 2017
N° rif. Carta **R4**	Denominazione **Area tendopoli presso impianti sportivi via Fonte**

Comune Santa Maria a Monte	Cap. 56020	Tel.	Fax
Località / via e n° civico Via Fonte Santa Maria a Monte		Id. catastale Foglio 23 Part. 241, 1747, ecc	

	Nome	Indirizzo	Tel.ufficio	Tel.abit.	Tel. cell.
Referente	Comune di S. Maria a Monte - Ufficio Manut. prot civile – Ing. Luciano Pasqualetti	Piazza Vittoria 47	0587 261608		347 3197829
Responsabile	Comune di S Maria a Monte, ufficio tecnico Dott. Luigi Degl'innocenti	Piazza Vittoria 47	0587 261620		
Detentore	Comune di S. Maria a Monte	Piazza Vittoria 47	0587 261611		

Dati area/struttura (Altitudine m.85,00 s.l.m.)

Proprietà : Comune ☐	Privato ☐	Area sportiva gestita dal Comune ☒
Nome Area tendopoli presso impianti sportivi via Fonte		Indirizzo Impianti sportivi via Fonte Santa Maria a Monte

Rischi gravanti sull'area/struttura Idraulico ☐ Frane ☒ sismico ☐ Altro ☐	Accessibilità Buona ☒ Mediocre ☐ Scarsa ☐
Disponibilità reti tecnologiche ed enti gestori ☒ Elettricità ☒ Gas ☒ Acqua ☒ Fognatura	Gruppo elettrogeno in attività SI ☐ NO ☒

Area esterna TENDOPOLI

Superficie Mq 2240	Eventuale sup. coperta Mq 60 spogliatoi	Superficie totale Mq 2300	☐ Pianegg. ☒ Irregolare
Destinazione d'uso: verde sportivo	Effettivo utilizzo: campi calcio,	Altre strutture presenti	
N° posti letto disponibili 32	N° tende ospitabili 4 tende da 8 posti	**N° totale persone ospitabili: 32**	
Accessibilità mezzi di trasporto	☒ Bus 50 posti ☒ Bus 20 posti ☒ Furgoni ☒ Autovetture		
Tipo di superficie	☐ Asfalto ☒ Terra ☒ Prato ☐ Ghiaia ☒ prato sintetico		

Struttura

Sup. utile totale Mq. 60 (spogliatoi,docce e wc)	N° piani 1	Sup. esterna Mq 2240	
Tipologia costruttiva ☐	acciaio ☐	cemento armato ☐	Struttura in legno per spogliatoi campo calcetto ☒
Anno di costruzione: spogliatoi anno 2006.	Destinazione d'uso Verde sportivo	Effettivo utilizzo Verde sportivo	
Stato di manutenzione Ottimo ☐	Buono ☐	Mediocre ☒	Scarso ☐
N° posti letto disponibili	N° tende ospitabili	N° totale persone ospitabili:	

REGIONE TOSCANA

N. rif. Carta R4
Denominazione:
AREA TENDOPOLI PRESSO GLI IMPIANTI SPORTIVI VIA FONTE
Via FONTE, SANTA MARIA A MONTE



1) spogliatoi

REGIONE TOSCANA

Scheda verifica Aree di Emergenza: AREA/STRUTTURE DI RICOVERO

ID Area **SN_SMM026**	Data 12 settembre 2017
N° rif. Carta **R5**	Denominazione **Area tendopoli presso PIP Ponticelli**

Comune Santa Maria a Monte	Cap. 56020	Tel.	Fax
Località / via e n° civico Via 8 Marzo, Ponticelli		Id. catastale Foglio 26 Part. 816, 822,	

	Nome	Indirizzo	Tel.ufficio	Tel.abit.	Tel. cell.
Referente	Comune di S. Maria a Monte - Ufficio Manut. prot civile – Ing. Luciano Pasqualetti	Piazza Vittoria 47	0587 261608		347 3197829
Responsabile	Comune di S Maria a Monte, ufficio tecnico Dott. Luigi Degl'innocenti	Piazza Vittoria 47	0587 261620		
Detentore	Comune di S. Maria a Monte	Piazza Vittoria 47	0587 261611		

Dati area/struttura (Altitudine m.15,40 s.l.m.)

Proprietà : Comune ☒	Privato ☐	Altro ☐
Nome Area tendopoli presso PIP Ponticelli	Indirizzo Area tendopoli presso PIP Ponticelli via 8 Marzo	

Rischi gravanti sull'area/struttura Idraulico ☒ Frane ☐ sismico ☐ Altro ☐	Accessibilità Buona ☒ Mediocre ☐ Scarsa ☐
Disponibilità reti tecnologiche ed enti gestori ☒ Elettricità ☒ Gas ☒ Acqua ☒ Fognatura	Gruppo elettrogeno in attività SI ☐ NO ☒

Area esterna TENDOPOLI

Superficie Mq 12.500	Eventuale sup. coperta	Superficie totale Mq 12.500	☒ Pianegg. ☐ Irregolare
Destinazione d'uso: PIP	Effettivo utilizzo: Opere urbanizzazione PIP	Altre strutture presenti	
N° posti letto disponibili 480	N° tende ospitabili 80 tende da 6 posti	**N° totale persone ospitabili:** **480**	
Accessibilità mezzi di trasporto	☒ Bus 50 posti ☒ Bus 20 posti ☒ Furgoni ☒ Autovetture		
Tipo di superficie	☒ Asfalto ☒ Terra ☒ Prato ☐ Ghiaia ☐ prato sintetico		

Struttura

Sup. utile totale	N° piani	Sup. esterna	
Tipologia costruttiva ☐	acciaio ☐	cemento armato ☐	☐
Anno di costruzione: 2010	Destinazione d'uso PIP	Effettivo utilizzo PIP	
Stato di manutenzione Ottimo ☒	Buono ☒	Mediocre ☒	Scarso ☐
N° posti letto disponibili	N° tende ospitabili	N° totale persone ospitabili:	

REGIONE TOSCANA

N. rif. Carta R5
Denominazione:
AREA TENDOPOLI PRESSO PIP PONTICELLI
Via 8 MARZO, PONTICELLI

REGIONE TOSCANA

Scheda verifica Aree di Emergenza: AREA/STRUTTURE DI RICOVERO

ID Area SN_SMM026	Data 12 settembre 2017
N° rif. Carta RC1	Denominazione Palestra Comunale via Usciana Ponticelli (presso impianti sportivi).

Comune Santa Maria a Monte	Cap. 56020	Tel.	Fax
Località / via e n° civico Palestra Comunale via Usciana Ponticelli (presso impianti sportivi).		Id. catastale Foglio 26 Part. 137, 157	

	Nome	Indirizzo	Tel.ufficio	Tel.abit.	Tel. cell.
Referente	Comune di S. Maria a Monte - Ufficio Manutenzione – Ing. Luciano Pasqualetti	Piazza Vittoria 47	0587 261608		347 3197829
Responsabile	Comune di S. Maria a Monte - Ufficio Manutenzione – Ing. Luciano Pasqualetti	Piazza Vittoria 47	0587 261608		347 3197829
Detentore	Comune di S. Maria a Monte	Piazza Vittoria 47	0587 261608		347 3197829

Dati area/struttura (Altitudine m. 15,80 s.l.m.)

Proprietà : Comune ☒	Privato ☐	Altro Ente ☐
Nome Palestra Comunale via Usciana Ponticelli (c/o impianti sportivi).	Indirizzo Palestra Comunale via Usciana Ponticelli (presso impianti sportivi).	

Rischi gravanti sull'area/struttura Idraulico ☒ Frane ☐ sismico ☐ Altro ☐ ……..	Accessibilità Buona ☒ Mediocre ☐ Scarsa ☐
Disponibilità reti tecnologiche ed enti gestori ☒ Elettricità ☒ Gas ☒ Acqua ☒ Fognatura	Gruppo elettrogeno in attività SI ☐ NO ☒

Area esterna

Superficie Mq 16.000	Eventuale sup. coperta Mq 2.000	Superficie totale Mq 18.000	☒ Pianegg. ☐ Irregolare
Destinazione d'uso Verde sportivo	Effettivo utilizzo Palestra Comunale, campi calcio, pista pattinaggio	Altre strutture presenti	
N° posti letto disponibili	N° tende ospitabili	N° totale persone ospitabili	
Accessibilità mezzi di trasporto	☒ Bus 50 posti ☒ Bus 20 posti ☒ Furgoni ☒ Autovetture		
Tipo di superficie	☒ Asfalto ☐ Terra ☐ Prato ☐ Ghiaia ☒ Altro: PVC		

Struttura

Sup. utile totale Mq. 2000	N° piani unico	Sup. esterna Mq 16.000	
Tipologia costruttiva muratura ☐	acciaio ☐	cemento armato ☒	mista ☐
Anno di costruzione 1986	Destinazione d'uso Palestra comunale (antisismica)	Effettivo utilizzo Palestra comunale	
Stato di manutenzione Ottimo ☐	Buono ☒	Mediocre ☐	Scarso ☐
N° posti letto disponibili 100 lettighe entro campo gioco	N° tende ospitabili Non necessarie	N° totale persone ospitabili 100	

REGIONE TOSCANA

N. rif. Carta RC1

Denominazione:

PALESTRA COMUNALE PRESSO GLI IMPIANTI SPORTIVI DI PONTICELLI

VIA USCIANA, PONTICELLI

REGIONE TOSCANA

Scheda verifica Aree di Emergenza: AREA/STRUTTURE DI RICOVERO

ID Area **SN_SMM026**	Data 12 settembre 2017
N° rif. Carta **RC2**	Denominazione Scuola materna di via Querce, Santa Maria a Monte

Comune Santa Maria a Monte	Cap. 56020	Tel.	Fax
Località / via e n° civico Scuola materna di via Querce, Santa Maria a Monte		Id. catastale Foglio 25 Part. 275, 1290 e 1291.	

	Nome	Indirizzo	Tel.ufficio	Tel.abit.	Tel. cell.
Referente	Comune di S. Maria a Monte - Ufficio Manut. prot civile – Ing. Luciano Pasqualetti	Piazza Vittoria 47	0587 261608		347 3197829
Responsabile	Comune di S Maria a Monte, ufficio tecnico Dott. Luigi Degl'innocenti	Piazza Vittoria 47	0587 261620		
Detentore	Comune di S. Maria a Monte	Piazza Vittoria 47	0587 261611		

Dati area/struttura (Altitudine m. 108,00 s.l.m.)

Proprietà : Comune ☒	Privato ☐	Altro Ente ☐
Nome Scuola materna di via Querce, Santa Maria a Monte	Indirizzo Scuola materna di via Querce, Santa Maria a Monte	

Rischi gravanti sull'area/struttura Idraulico ☐ Frane ☐ sismico ☐ Altro ☐ ……..	Accessibilità Buona ☒ Mediocre ☐ Scarsa ☐
Disponibilità reti tecnologiche ed enti gestori	Gruppo elettrogeno in attività SI ☐ NO ☒

☒ Elettricità		☒ Gas	
☒ Acqua		☒ Fognatura	

Area esterna

Superficie Mq 700	Eventuale sup. coperta Mq 500	Superficie totale Mq 1200	☐ Pianegg. ☒ Irregolare
Destinazione d'uso Area destinata all'istruzione	Effettivo utilizzo Scuola materna	Altre strutture presenti	
N° posti letto disponibili	N° tende ospitabili	N° totale persone ospitabili	
Accessibilità mezzi di trasporto	☒ Bus 50 posti ☒ Bus 20 posti ☒ Furgoni ☒ Autovetture		
Tipo di superficie	☒ Asfalto ☐ Terra ☒ Prato ☐ Ghiaia ☒ Altro: prato sintetico		

Struttura

Sup. utile totale Mq. 500	N° piani 2 Piano terra mq 400, p I° mq 100	Sup. esterna Mq 800	
Tipologia costruttiva muratura ☐	acciaio ☐	cemento armato ☒	mista ☐
Anno di costruzione 2002	Destinazione d'uso Scuola materna	Effettivo utilizzo Scuola materna	
Stato di manutenzione Ottimo ☒	Buono ☐	Mediocre ☐	Scarso ☐
N° posti letto disponibili 60 lettighe entro varie aule/vani	N° tende ospitabili Non necessarie	N° totale persone ospitabili 60	

REGIONE TOSCANA

N. rif. Carta RC2
Denominazione:
SCUOLA MATERNA VIA QUERCE
VIA QUERCE, SANTA MARIA A MONTE

REGIONE TOSCANA

Scheda verifica Aree di Emergenza: AREA/STRUTTURE DI RICOVERO

ID Area **SN_SMM026**	Data 12 settembre 2017
N° rif. Carta **RC3**	Denominazione Ampliamento Scuola elementare a Cerretti.

Comune Santa Maria a Monte	Cap. 56020	Tel.	Fax
Località / via e n° civico Cerretti , Scuola elementare Cerretti		Id. catastale Foglio 14 Part. 43	

	Nome	Indirizzo	Tel.ufficio	Tel.abit.	Tel. cell.
Referente	Comune di S. Maria a Monte - Ufficio Manut. prot civile – Ing. Luciano Pasqualetti	Piazza Vittoria 47	0587 261608		347 3197829
Responsabile	Comune di S Maria a Monte, ufficio tecnico Dott. Luigi Degl'innocenti	Piazza Vittoria 47	0587 261620		
Detentore	Comune di S. Maria a Monte	Piazza Vittoria 47	0587 261611		

Dati area/struttura (Altitudine m. 90,00 s.l.m.)

Proprietà : Comune ☒	Privato ☐	Altro Ente ☐
Nome Ampliamento della Scuola elementare a Cerretti	Indirizzo Scuola elementare a Cerretti, via Cerretti c/o Chiesa	

Rischi gravanti sull'area/struttura Idraulico ☐ Frane ☐ sismico ☐ Altro ☒ solo miglioram. sism. 2005 su vecchio PT; Ampliam antisismico.	Accessibilità Buona ☒ Mediocre ☐ Scarsa ☐
Disponibilità reti tecnologiche ed enti gestori	Gruppo elettrogeno in attività SI ☐ NO ☒

☒ Elettricità		☒ Gas	
☒ Acqua		☒ Fognatura	

Area esterna

Superficie Mq 900	Eventuale sup. coperta Mq 500 Scuola elementare	Superficie totale Mq1400	☒ Pianegg. ☐ Irregolare
Destinazione d'uso: Scuola elementare	Effettivo utilizzo Scuola elementare	Altre strutture presenti	
N° posti letto disponibili	N° tende ospitabili	**N° totale persone ospitabili:**	
Accessibilità mezzi di trasporto	☒ Bus 50 posti ☒ Bus 20 posti ☒ Furgoni ☒ Autovetture		
Tipo di superficie	☐ Asfalto ☒ Terra ☒ Prato ☐ Ghiaia ☒ Altro: marciapiede in cotto.		

Struttura

Sup. utile totale (della sola struttura antisismica) Mq. 500	N° piani 2 Piano terra mq 250, p I° mq 250	Sup. esterna Mq 900(corte della scuola elem.)	
Tipologia costruttiva muratura ☐	acciaio ☐	cemento armato ☒	mista ☐
Anno di costruzione 2005	Destinazione d'uso Scuola elementare	Effettivo utilizzo Scuola elementare	
Stato di manutenzione Ottimo ☒	Buono ☐	Mediocre ☐	Scarso ☐
N° posti letto disponibili 60 lettighe entro varie aule/vani	N° tende ospitabili	**N° totale persone ospitabili: 60 entro l'ampliamento antisismico.**	

REGIONE TOSCANA

N. rif. Carta RC3

Denominazione:

AMPLIAMENTO SCUOLA ELEMENTARE A CERRETTI

Via CERRETTI, PRESSO SCUOLA ELEMENTARE

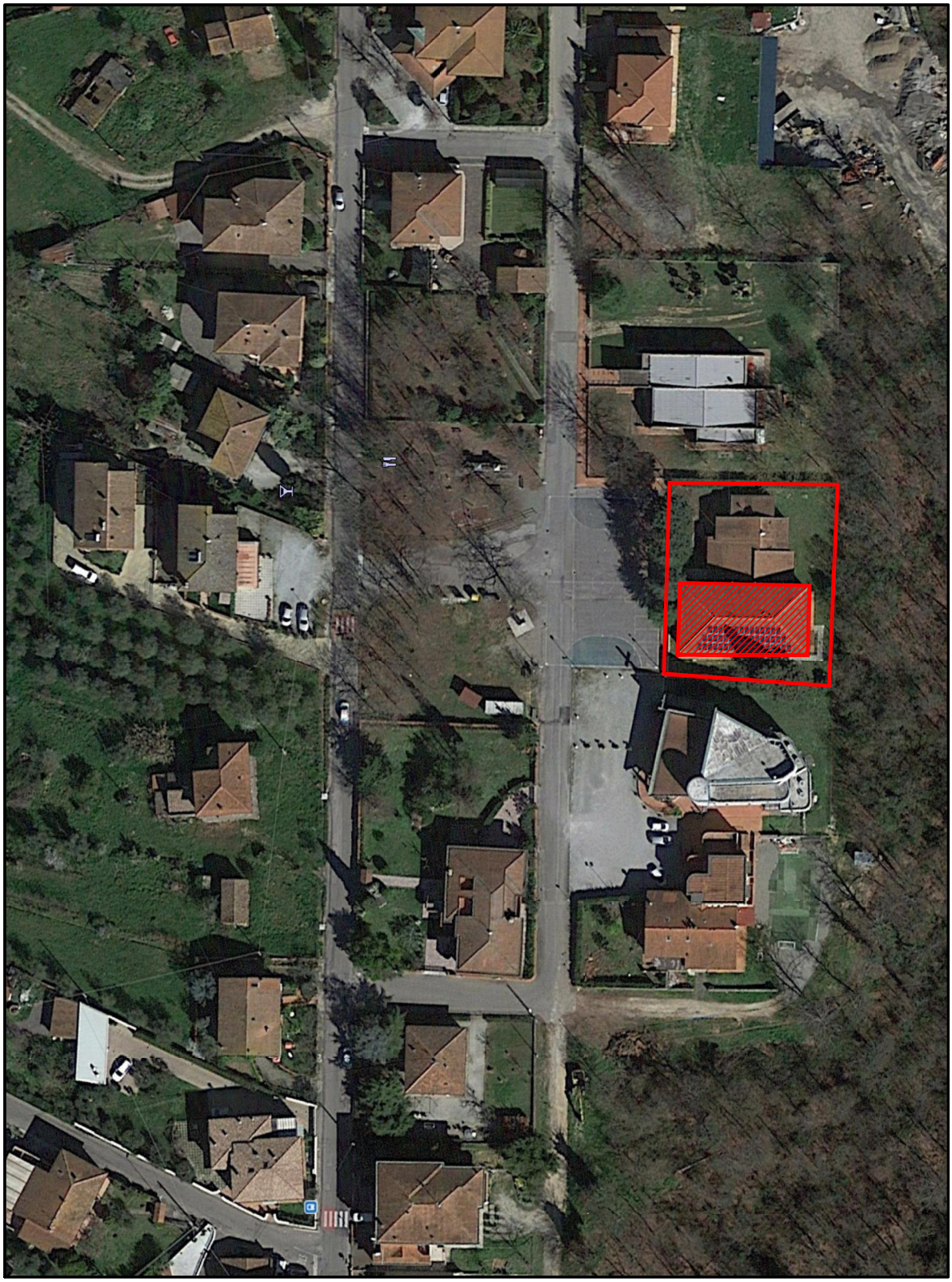

REGIONE TOSCANA

Scheda verifica Aree di Emergenza: AREA/STRUTTURE DI RICOVERO

ID Area **SN_SMM026**	Data 12 settembre 2017
N° rif. Carta **RC4**	Denominazione Centro ricreativo Peppino Impastato loc. Falorni

Comune Santa Maria a Monte	Cap. 56020	Tel.	Fax
Località / via e n° civico Centro ricreativo Peppino Impastato loc. Falorni, via Cappelletto 2		Id. catastale Foglio 16 Part. 78.	

	Nome	Indirizzo	Tel.ufficio	Tel.abit.	Tel. cell.
Referente	Comune di S. Maria a Monte - Ufficio Manut. prot civile – Ing. Luciano Pasqualetti	Piazza Vittoria 47	0587 261608		347 3197829
Responsabile	Comune di S Maria a Monte, ufficio tecnico Dott. Luigi Degl'innocenti	Piazza Vittoria 47	0587 261620		
Detentore	Comune di S. Maria a Monte	Piazza Vittoria 47	0587 261611		

Dati area/struttura (Altitudine m. 82 s.l.m.)

Proprietà : Comune ☒	Privato ☐	Altro Ente ☐
Nome Centro ricreativo Peppino Impastato loc. Falorni,via Cappelletto 2	Indirizzo Centro ricreativo Peppino Impastato loc. Falorni, via Cappelletto 2	

Rischi gravanti sull'area/struttura Idraulico ☐ Frane ☐ sismico ☐ Altro ☐.	Accessibilità Buona ☒ Mediocre ☐ Scarsa ☐

Disponibilità reti tecnologiche ed enti gestori

☒ Elettricità		☒ Gas	
☒ Acqua		☒ Fognatura	

Gruppo elettrogeno in attività SI ☐ NO ☒

Area esterna

Superficie Mq 1250	Eventuale sup. coperta Mq 250 centro ricreativo	Superficie totale Mq 1500	☐ Pianegg. ☒ Irregolare
Destinazione d'uso: Scuola elementare, scuola materna, piazza/campo calcetto/parcheggio e parco giochi.	Effettivo utilizzo Verde Pubblico, area destinata all'istruzione e parcheggio.	Altre strutture presenti	
N° posti letto disponibili	N° tende ospitabili	**N° totale persone ospitabili:**	
Accessibilità mezzi di trasporto	☒ Bus 50 posti ☒ Bus 20 posti ☒ Furgoni ☒ Autovetture		
Tipo di superficie	☒ Asfalto ☒ Terra ☒ Prato ☐ Ghiaia ☒ Altro		

Struttura

Sup. utile totale Mq. 160	N° piani 1	Sup. esterna 1250 mq di cui 70 mq di loggiato.	
Tipologia costruttiva muratura ☐	Acciaio ☐☐☐☐ e legno lamellare ☒	cemento armato ☐	mista ☐
Anno di costruzione 2006	Destinazione d'uso Centro ricreativo	Effettivo utilizzo Centro ricreativo	
Stato di manutenzione Ottimo ☒	Buono ☐	Mediocre ☐	Scarso ☐
N° posti letto disponibili 26 lettighe entro varie aule/vani	N° tende ospitabili non previste	**N° totale persone ospitabili:** **26**	

REGIONE TOSCANA

N. rif. Carta RC4
Denominazione:
CENTRO RICREATIVO PEPPINO IMPASTATO LOC. FALORNI
Via CAPPELLETTO, 2 LOC. FALORNI

REGIONE TOSCANA

Scheda verifica Aree di Emergenza: AREA/STRUTTURE DI RICOVERO

ID Area **SN_SMM026**		Data 12 settembre 2017
N° rif. Carta **RC5**	Denominazione Scuola Materna San Donato	

Comune Santa Maria a Monte	Cap. 56020	Tel.	Fax
Località / via e n° civico Largo Don Milani , San Donato		Id. catastale Foglio 39 Part. 266,268.	

	Nome	Indirizzo	Tel.ufficio	Tel.abit.	Tel. cell.
Referente	Comune di S. Maria a Monte - Ufficio Manut. prot civile – Ing. Luciano Pasqualetti	Piazza Vittoria 47	0587 261608		347 3197829
Responsabile	Comune di S Maria a Monte, ufficio tecnico Dott. Luigi Degl'innocenti	Piazza Vittoria 47	0587 261620		
Detentore	Comune di S. Maria a Monte	Piazza Vittoria 47	0587 261611		

Dati area/struttura (Altitudine m. 15,50 s.l.m.)

Proprietà : Comune ☒	Privato ☐	Altro Ente ☐
Nome Scuola Materna, Largo Don Milani, San Donato	Indirizzo Scuola Materna, Largo Don Milani, San Donato	

Rischi gravanti sull'area/struttura Idraulico ☒ Frane ☐ sismico ☐ Altro ☐	Accessibilità Buona ☒ Mediocre ☐ Scarsa ☐
Disponibilità reti tecnologiche ed enti gestori ☒ Elettricità ☒ Gas ☒ Acqua ☒ Fognatura	Gruppo elettrogeno in attività SI ☐ NO ☒

Area esterna

Superficie Mq 1450	Eventuale sup. coperta Mq 650 centro ricreativo	Superficie totale Mq 2100	☒ Pianegg. ☐ Irregolare
Destinazione d'uso: Area destinata all'istruzione.	Effettivo utilizzo Scuola materna.	Altre strutture presenti	
N° posti letto disponibili	N° tende ospitabili	N° totale persone ospitabili:	
Accessibilità mezzi di trasporto	☒ Bus 50 posti ☒ Bus 20 posti ☒ Furgoni ☒ Autovetture		
Tipo di superficie	☒ Asfalto ☒ Terra ☒ Prato ☐ Ghiaia ☐ Altro		

Struttura

Sup. utile totale Mq. 160	N° piani 1	Sup. esterna 1250 mq di cui 70 mq di loggiato.	
Tipologia costruttiva muratura ☐	acciaio ☒	cemento armato ☐	mista ☐
Anno di costruzione 2006	Destinazione d'uso Scuola elementare	Effettivo utilizzo Scuola elementare	
Stato di manutenzione Ottimo ☒	Buono ☐	Mediocre ☐	Scarso ☐
N° posti letto disponibili 60 lettighe entro varie aule/vani	N° tende ospitabili non previste	**N° totale persone ospitabili: 60**	

REGIONE TOSCANA

N. rif. Carta RC5
Denominazione:
SCUOLA MATERNA SAN DONATO
Largo DON MILANI, SAN DONATO