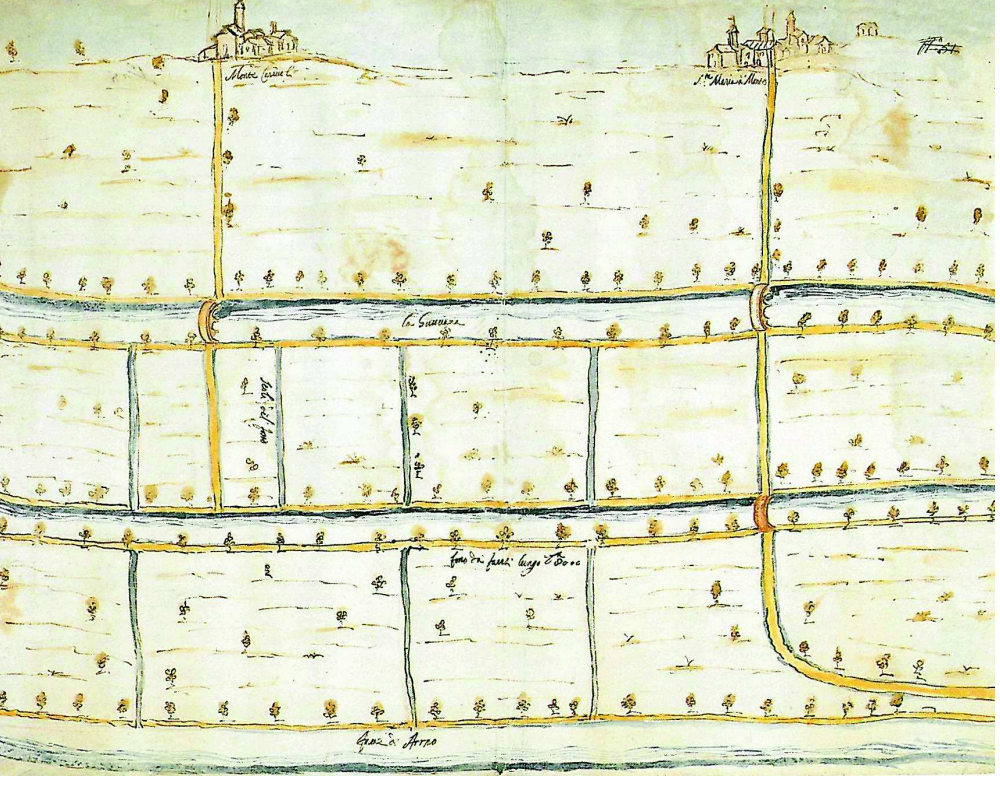


Comune di Santa Maria a Monte
(Provincia di Pisa)



Sindaco: Maria Parrella
Ass. Urbanistica: Silvano Melani
Garante della comunicazione:
Dot. Antonio Pellegrino

SETTORE 3
Responsabile del procedimento:
Dot. Luigi Degl'Innocenti

Collaboratore tecnico:
Arch. Patrizia Lombardi
AUTORITA' COMPETENTE V.A.S.:
Arch. Paola Polina

PROGETTO
Arch. Mauro Ciampa
(Architetti Associati M Ciampa - P. Lazzaroni)
Arch. Giovanni Guisti

Collaboratori:
Arch. Chiara Ciampa
Geogr. Laura Garcia

V.A.S.
Dot. Agr. Guido Franchi
(Studio franchimartinielagronomi)






STUDI IDRAULICI
Ing. Nicola Croce
STUDIO GEOLOGICO
Dot. Geol. Marco Redelli
Dot. Geol. Alessandra Giannetti

TAV.
n° 7

SINTESI DELLE CONOSCENZE
Carta della Pericolosità
Idraulica - PAI

Luglio 2014
Scala 1:10.000

Legenda

-  Confine Comunale
-  P.I.4 Aree a pericolosità molto elevata
-  P.I.3 Aree a pericolosità elevata
-  P.I.2 Aree a pericolosità media
-  P.I.1 Aree a pericolosità moderata

0 500 Metri

