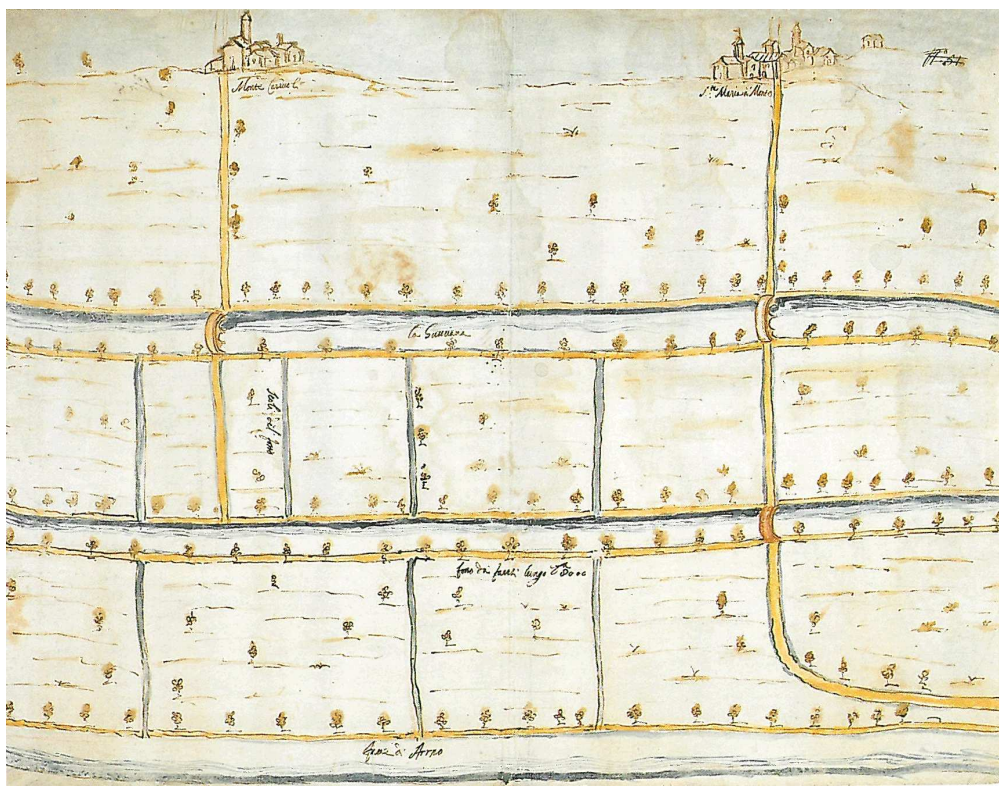


Comune di Santa Maria a Monte
(Provincia di Pisa)



Sindaco: Maria Parrella
Ass. Urbanistica: Silvano Melani

Garante della comunicazione:
Dott. Antonio Pellegrino

SETTORE 3
Responsabile del procedimento:
Dott. Luigi Degl'Innocenti

Collaboratore tecnico:
Arch. Patrizia Lombardi

AUTORITA' COMPETENTE V.A.S.:
Arch. Paola Polina

PROGETTO
Arch. Mauro Ciampa
(Architetti Associati M.Ciampa - P.Lazzeroni)
Arch. Giovanni Giusti

Collaboratori:
Arch. Chiara Ciampa
Geogr. Laura Garcia

V.A.S.
Dott. Agr. Guido Franchi
(Studio franchimartiniagronomi)

STUDI IDRAULICI
Ing. Nicola Croce











STUDIO GEOLOGICO
Dott. Geol. Marco Reddi
Dott. Geol. Alessandra Giannetti

Tav.
n° 6b

SINTESI DELLE CONOSCENZE
Carta delle Esposizioni

Luglio 2014
Scala 1:10.000

Legenda

-  Piano (-1)
-  Nord (0 - 20)
-  Nordest (20 - 70)
-  Est (70 - 115)
-  Sudest (115 - 160)
-  Sud (160 - 200)
-  Sudovest (200 - 250)
-  Ovest (250 - 300)
-  Nordovest (300 - 340)
-  Nord (340 - 360)

0 500 Metri

