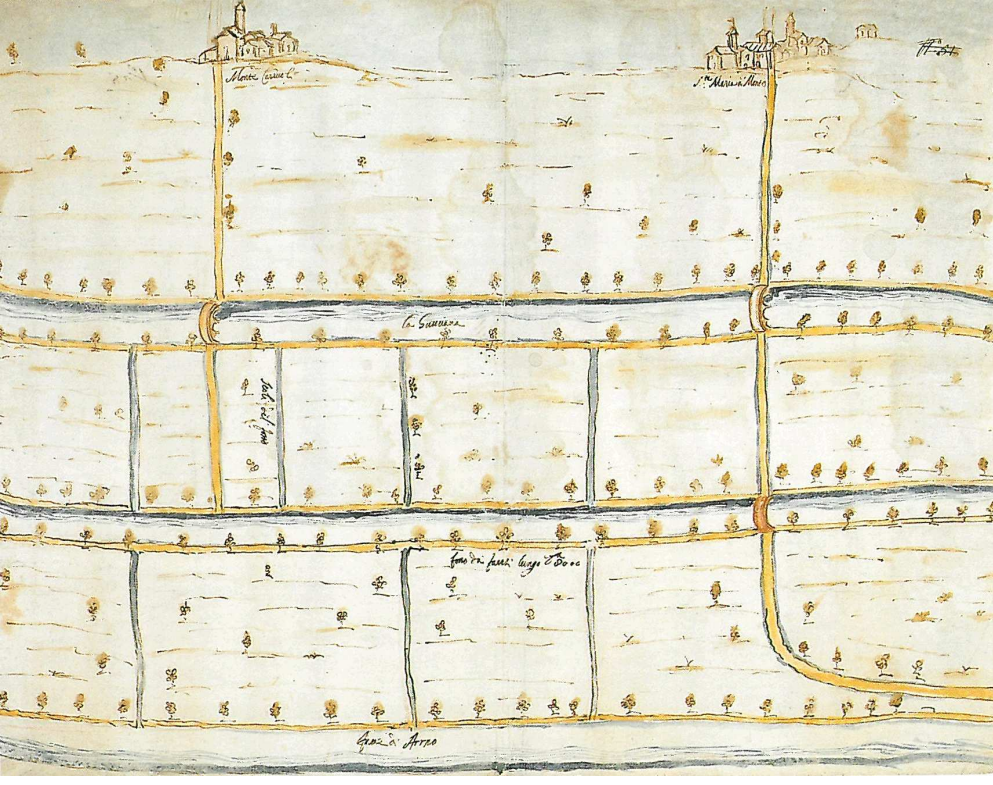


PIANO STRUTTURALE

Comune di Santa Maria a Monte
(Provincia di Pisa)



Sindaco: Maria Parrella
Ass. Urbanistica: Silvano Melani
Garante della comunicazione:
Dott. Antonio Pellegrino

SETTORE 3
Responsabile del procedimento:
Dott. Luigi Degl'Innocenti

Collaboratore tecnico:
Arch. Patrizia Lombardi
AUTORITA' COMPETENTE V.A.S.:
Arch. Paola Polina

PROGETTO
Arch. Mauro Ciampa
(Architetti Associati M.Ciampa - P.Lazzeroni)
Arch. Giovanni Giusti

Collaboratori:
Arch. Chiara Ciampa
Geogr. Laura Garcia

V.A.S.
Dott. Agr. Guido Franchi
(Studio franchimartinielagronomi)
STUDI IDRAULICI
Ing. Nicola Croce







STUDIO GEOLOGICO
Dott. Geol. Marco Reddi
Dott. Geol. Alessandra Giannetti

TAV.
n° 2b

SINTESI DELLE CONOSCENZE
Carta Litotecnica

Luglio 2014
Scala 1:10.000

Legenda

-  Confine Comunale
-  1.1 Successioni conglomeratiche (cg)
-  1.2 Successioni sabbioso ghiaiose (BCE)
-  1.3 Sabbie e argille (MNG)
-  2.1 Successioni di depositi palustri e di colmata (b5)
-  2.2 Successioni di depositi a prevalenze argillosa (b1aa)

0 500 Metri

