



COMUNE DI SANTA MARIA A MONTE

PROGETTO DI FATTIBILITÀ TECNICA ED ECONOMICA RELATIVO AI LAVORI DI
"MESSA IN SICUREZZA PERCORSI COLLINARI - VIA MELONE"

UBICAZIONE
VIA MELONE
COMUNE DI SANTA MARIA A MONTE

COMMITTENTE
COMUNE SANTA MARIA A MONTE
PIAZZA DELLA VITTORIA, 47 - 56020 SANTA MARIA A MONTE (PI)

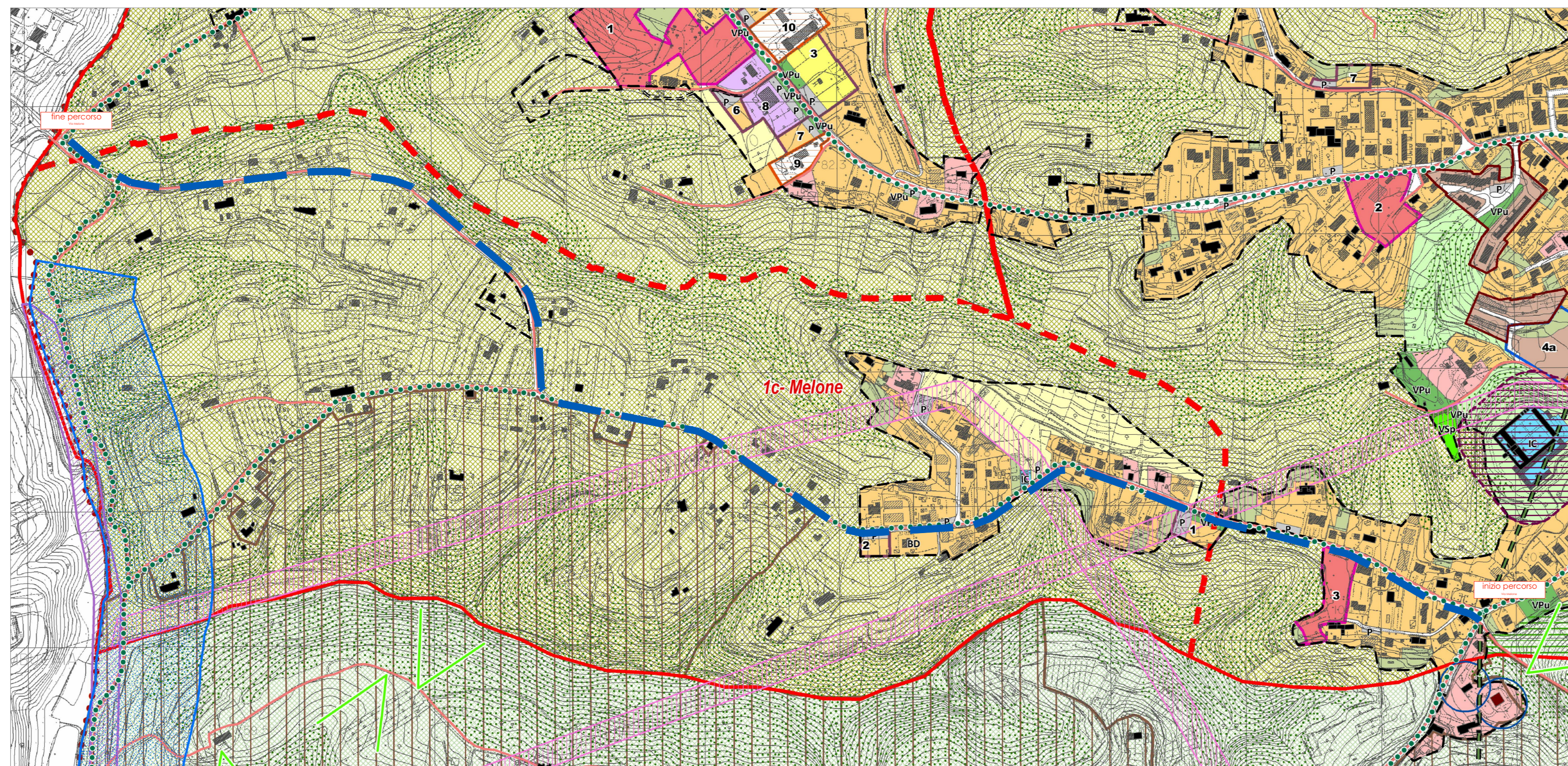
PROGETTISTA
ING. ALESSIO POPPITI
VIA S. D'ACQUISTO, 12 - 56025 PONTEDERA (PI)
a.poppiti@360progettazione.it - www.360progettazione.it
[360PROGETTAZIONE](http://www.360progettazione.it)

■ ARCHITETTONICO	□ STRUTTURALE	OGGETTO Inquadramento Generale Estratto R.U., estratto Fattibilità Geologica estratto satellitare, CTR
□ IMPIANTI	□ ACUSTICO	
□ ANTINCENDIO	□ SICUREZZA	

TAV. N°	REVISIONI	SCALA	DATA
01	-	1:5000	13/07/2020

200_01 PROGETTO ESECUTIVO PERCORSO TURISTICO VIA MELONE S.M.A.M. - Comune di Santa Maria a Monte

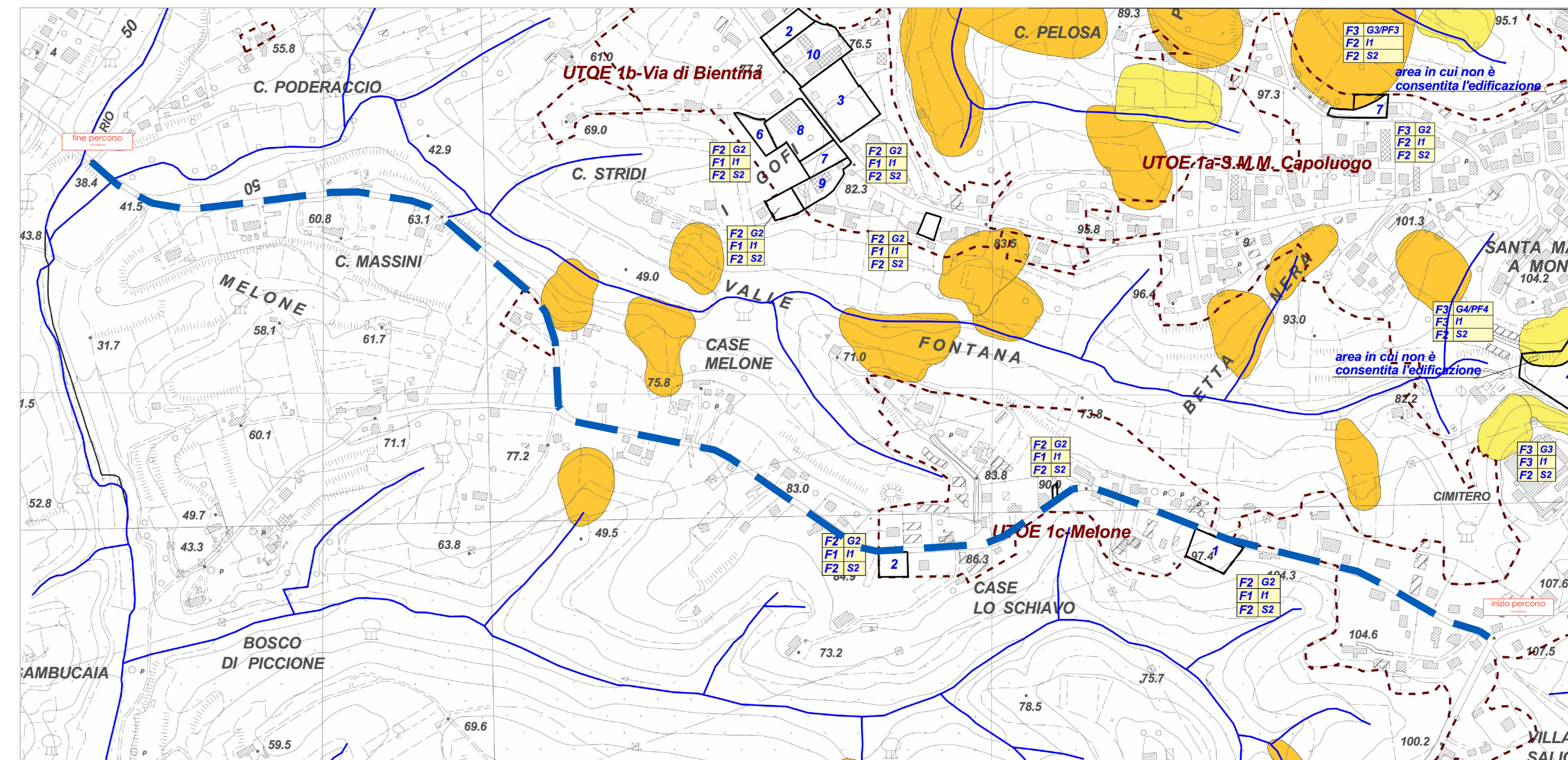
OGNI DIRITTO DI RIPRODUZIONE ED UTILIZZO È RISERVATO AL PROGETTISTA



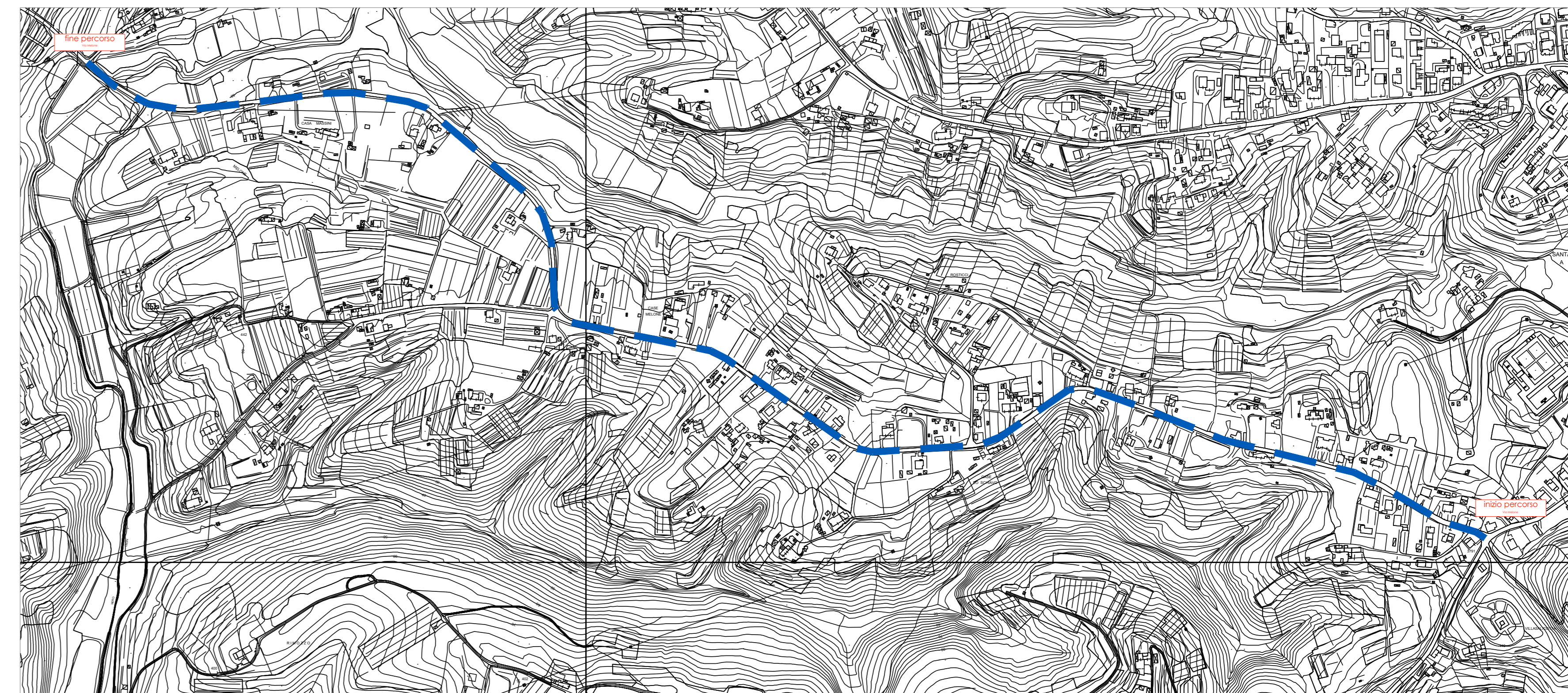
■ ESTRATTO REGOLAMENTO URBANISTICO, scala 1:5000



■ ESTRATTO SATELLITARE, scala 1:5000



■ ESTRATTO FATTIBILITÀ GEOLOGICA, scala 1:5000



■ ESTRATTO CTR, scala 1:5000