



TAVOLA n°
A11
02/09/2020

INQUADRAMENTO URBANISTICO/CATASTALE
art. 33, comma 1, punto c) del DPR 207/2010

RESPONSABILE DEL PROCEDIMENTO: **Dott. Ing. Maurizio Iannotta**
Servizio LL.PP. Comune di Santa Maria a Monte

PROGETTISTA E DIRETTORE LAVORI: **Architetto Fabiano Bertelli**

GEOLOGO: **Dott. Geol. Gianni Paolo**

COORDINATORE ALLA SICUREZZA: **Architetto Fabiano Bertelli**

DOCUMENTAZIONE FOTOGRAFICA



Foto n. 1



Foto n. 2



Foto n. 3



Foto n. 4

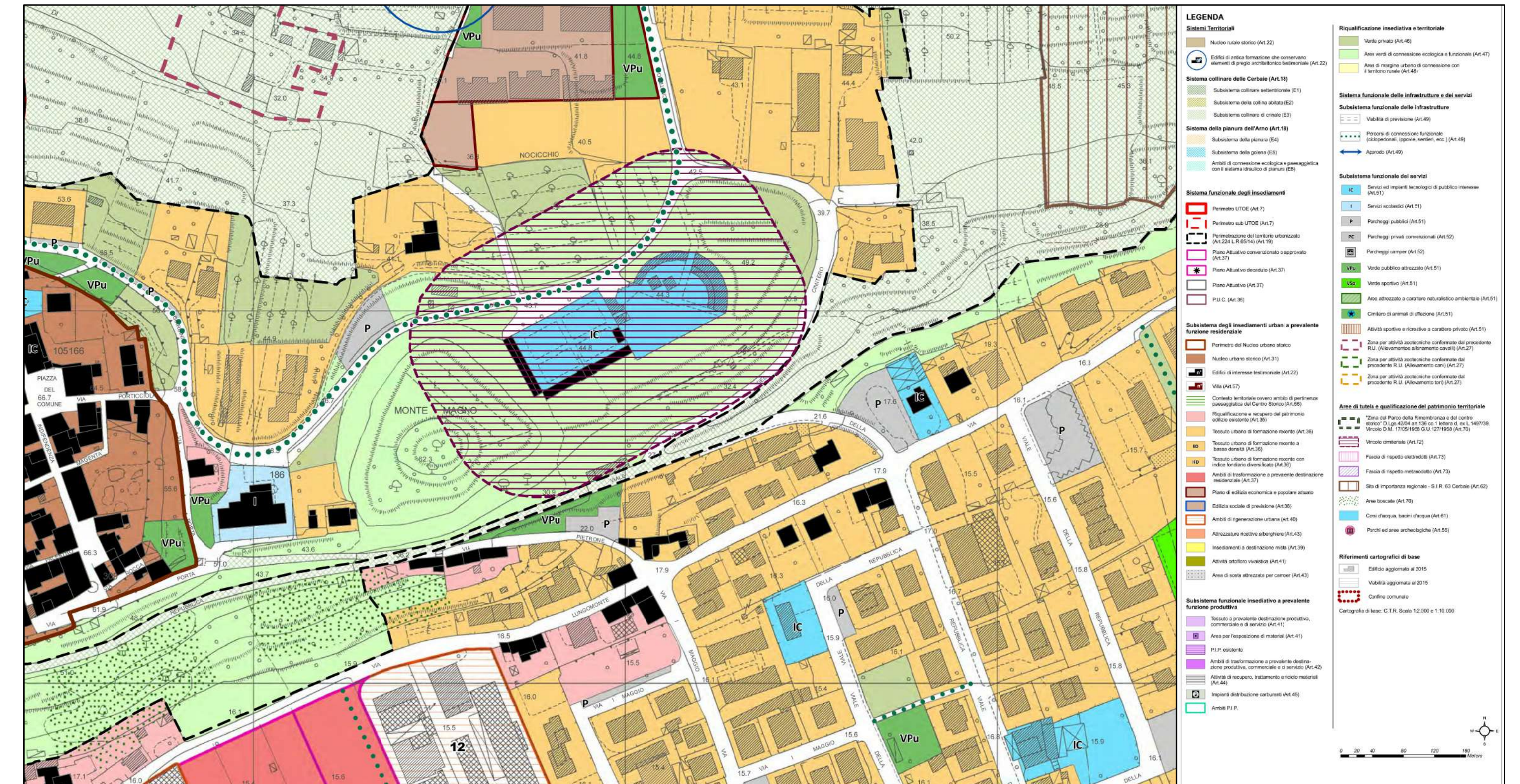


Foto n. 5

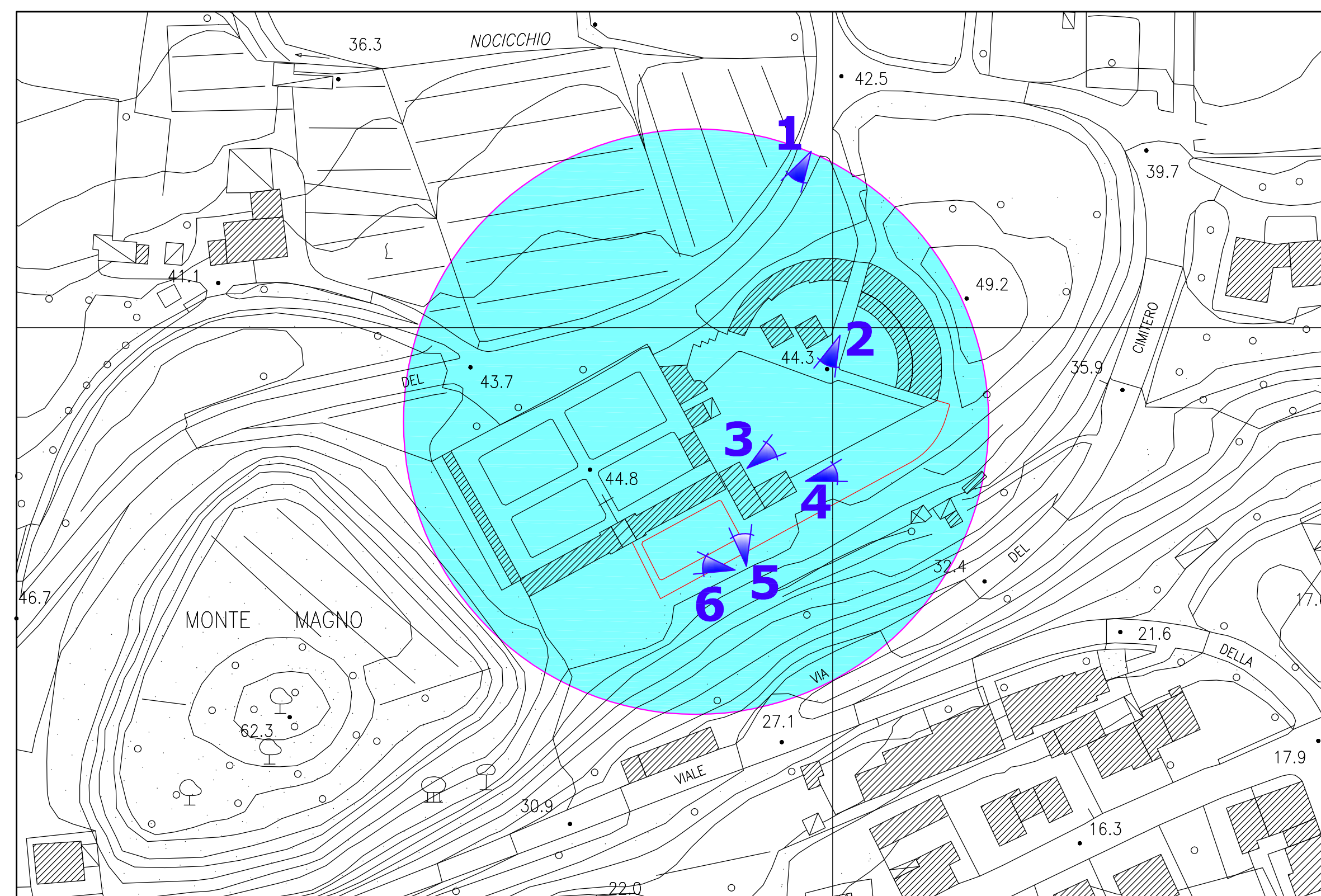


Foto n. 6

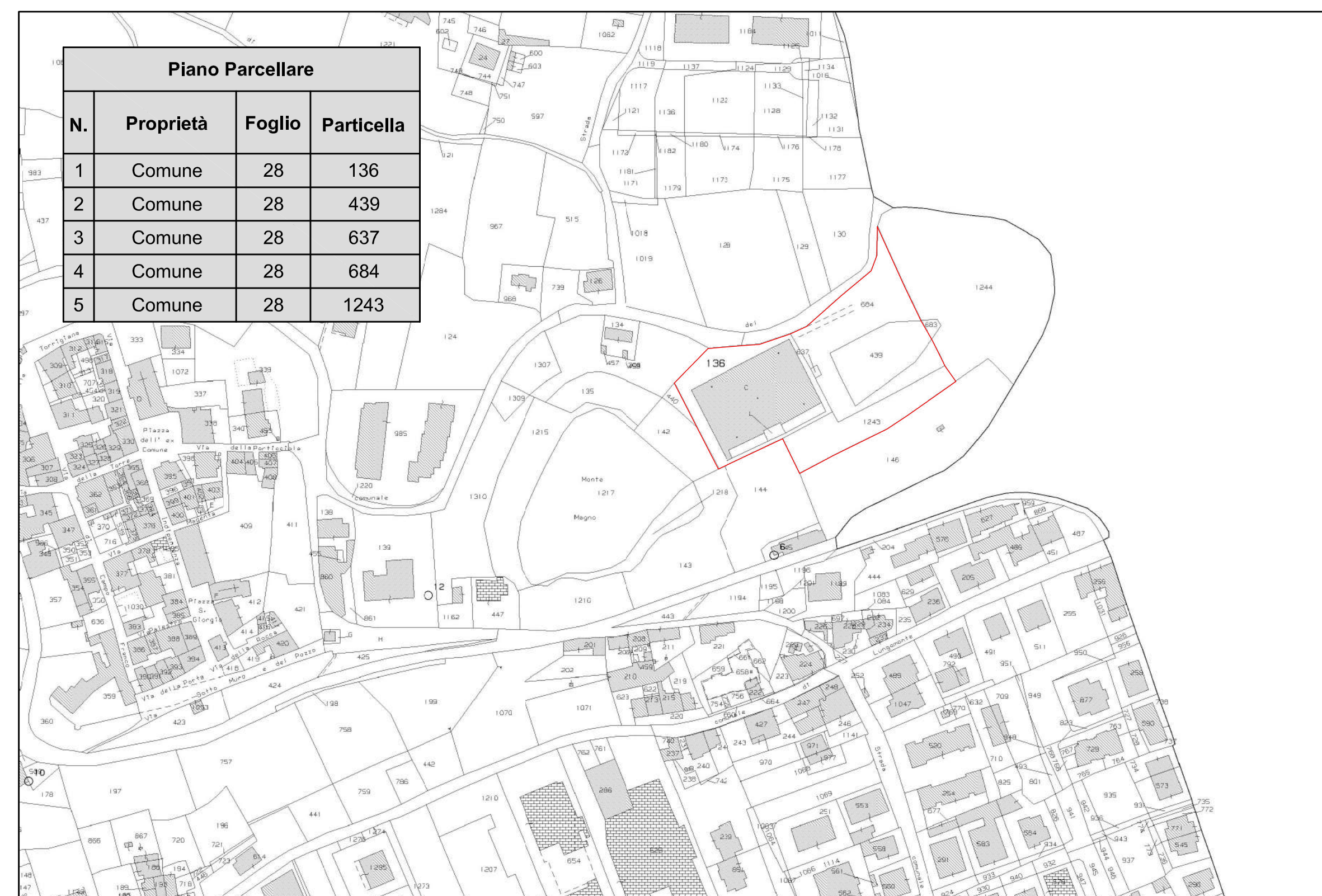
INQUADRAMENTO URBANISTICO



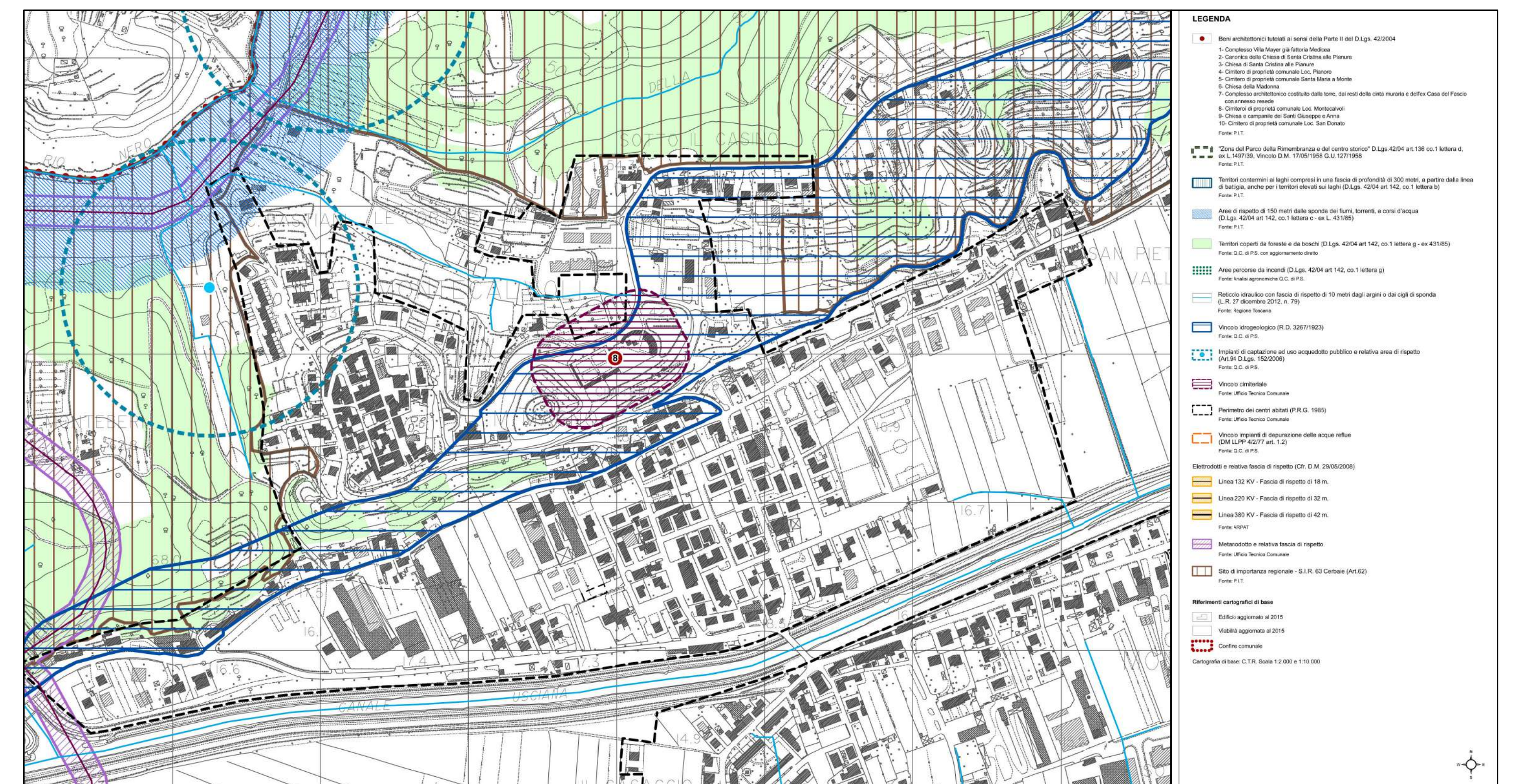
ESTRATTO REGOLAMENTO URBANISTICO - UTOE 5
scala 1:2000



ESTRATTO AEROFOTOGRAMMETRICO CON VISTE SCATTI
scala 1:1000



ESTRATTO MAPPA CATASTALE
scala 1:2000



ESTRATTO REGOLAMENTO URBANISTICO - CARTA dei VINCOLI QC3
scala 1:5000