



TAVOLA n°  
**A06**  
26/05/2020

**INQUADRAMENTO URBANISTICO/CATASTALE**  
art. 17, comma 1, punto e) del DPR 207/2010

RESPONSABILE DEL PROCEDIMENTO: **Dott. Ing. Maurizio Iannotta**  
Sevizio LL.PP. Comune di Santa Maria a Monte

PROGETTISTA: **Architetto Fabiano Bertelli**

**DOCUMENTAZIONE FOTOGRAFICA**



Foto n. 1



Foto n. 2



Foto n. 3



Foto n. 4

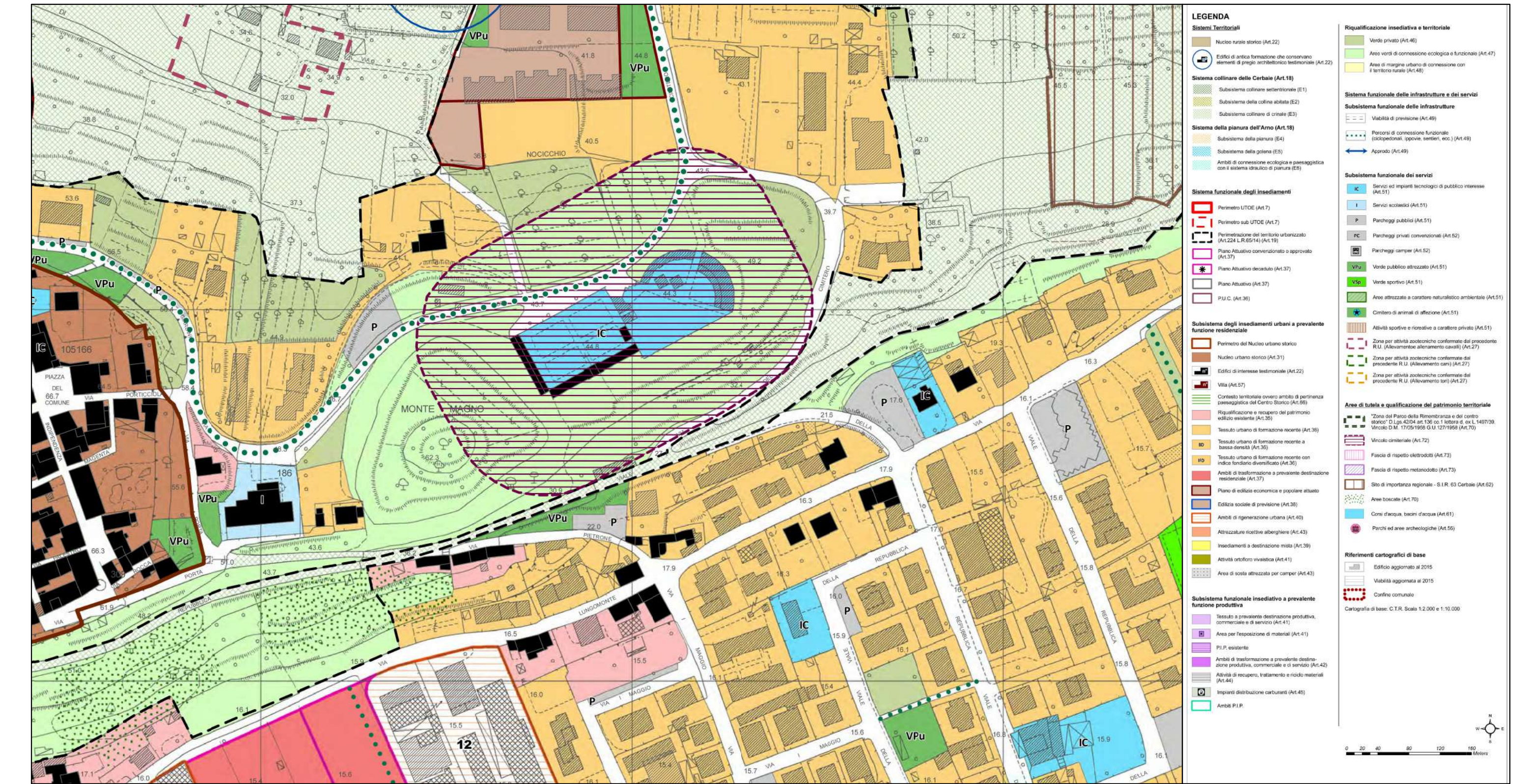


Foto n. 5

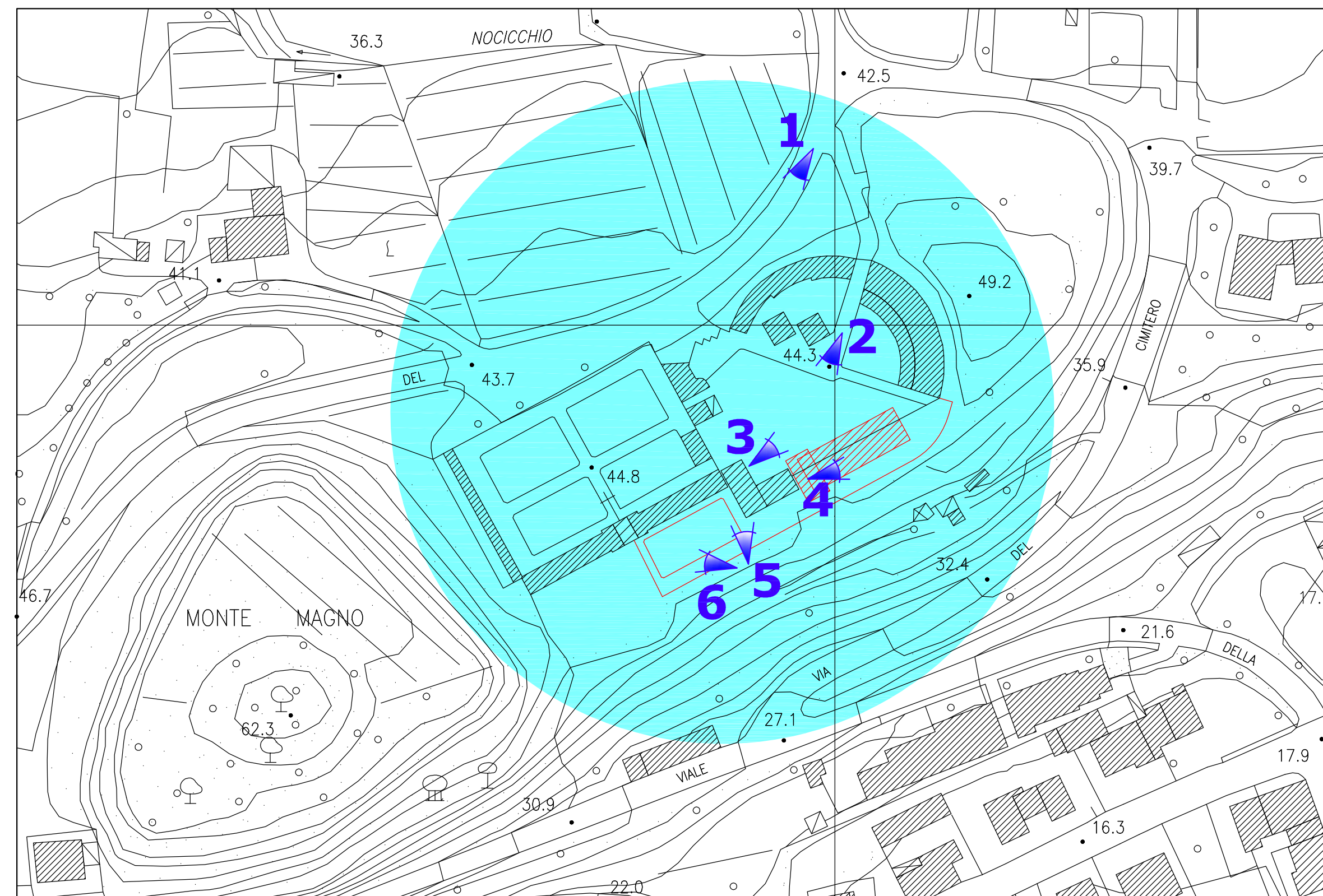


Foto n. 6

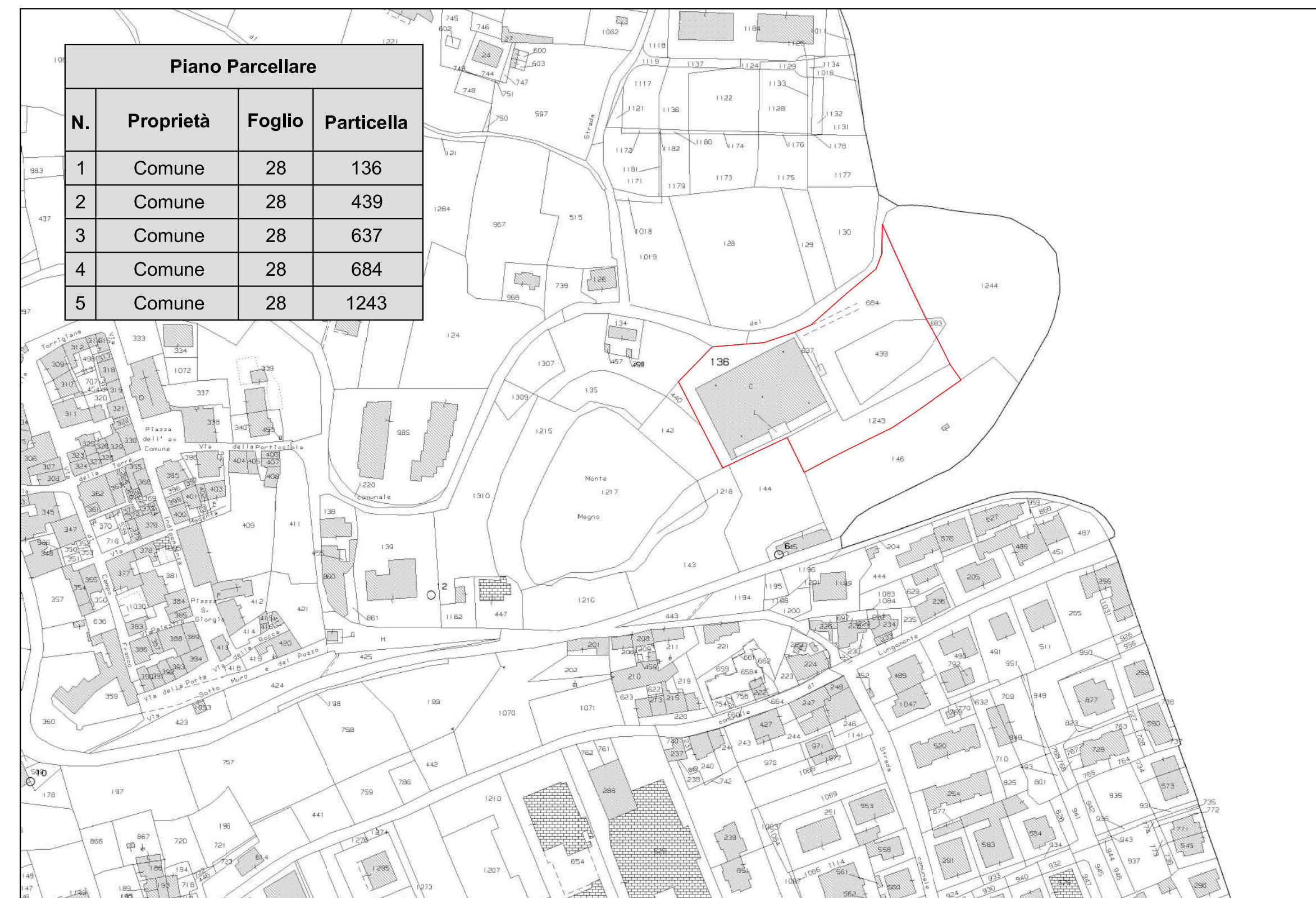
**INQUADRAMENTO URBANISTICO**



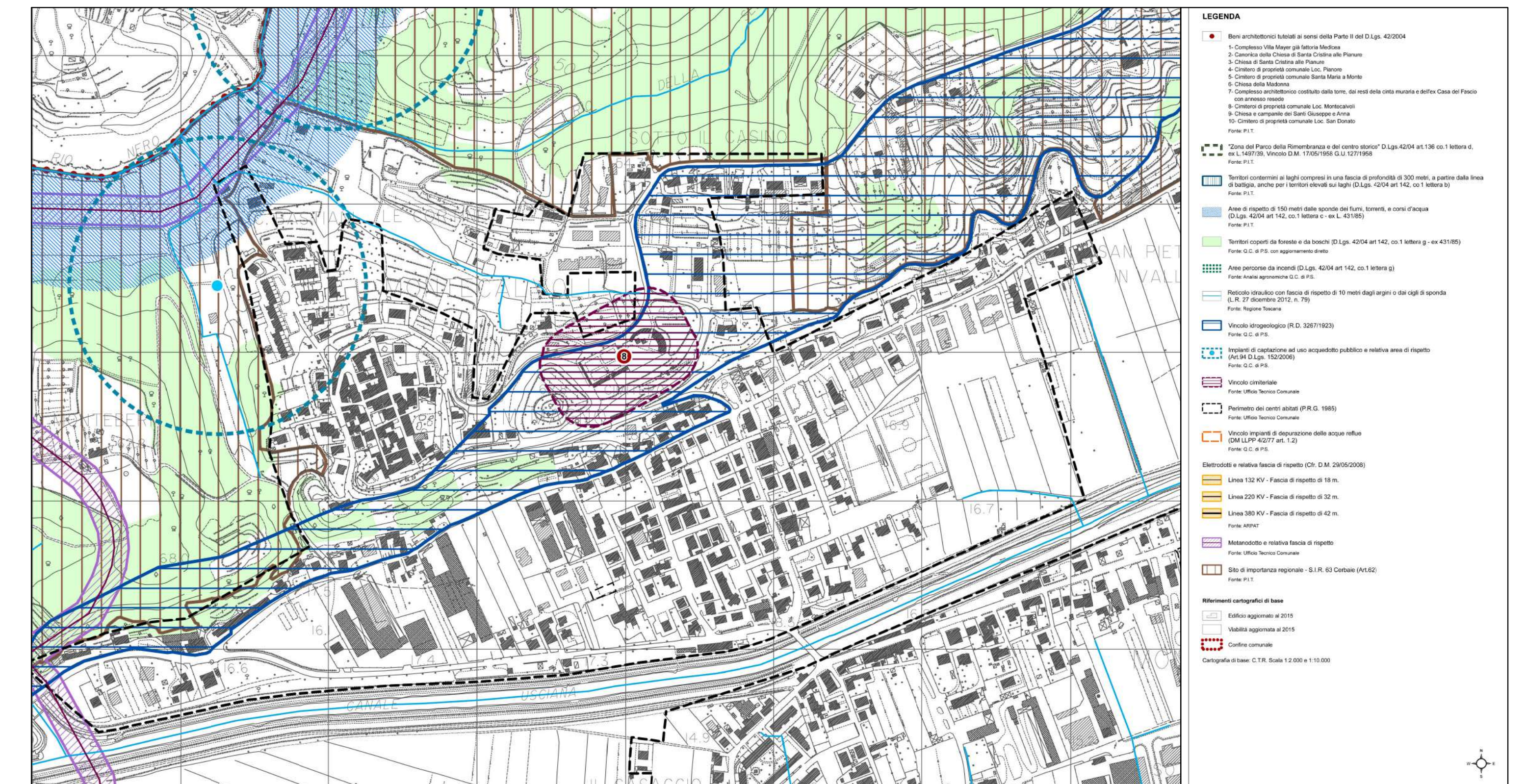
ESTRATTO REGOLAMENTO URBANISTICO - UTOE 5  
scala 1:2000



ESTRATTO AEROFOTOGRAMMETRICO CON VISTE SCATTI  
scala 1:1000



ESTRATTO MAPPA CATASTALE  
scala 1:2000



ESTRATTO REGOLAMENTO URBANISTICO - CARTA dei VINCOLI QC3  
scala 1:5000