

Comune di Santa Maria a Monte



PROGETTO DI FATTIBILITA' TECNICO ECONOMICA -
DEFINITIVO - ESECUTIVO
RISANAMENTO CONSERVATIVO E VALORIZZAZIONE
DELLA PRIMA CERCHIA MURARIA
DEL COMUNE DI SANTA MARIA A MONTE

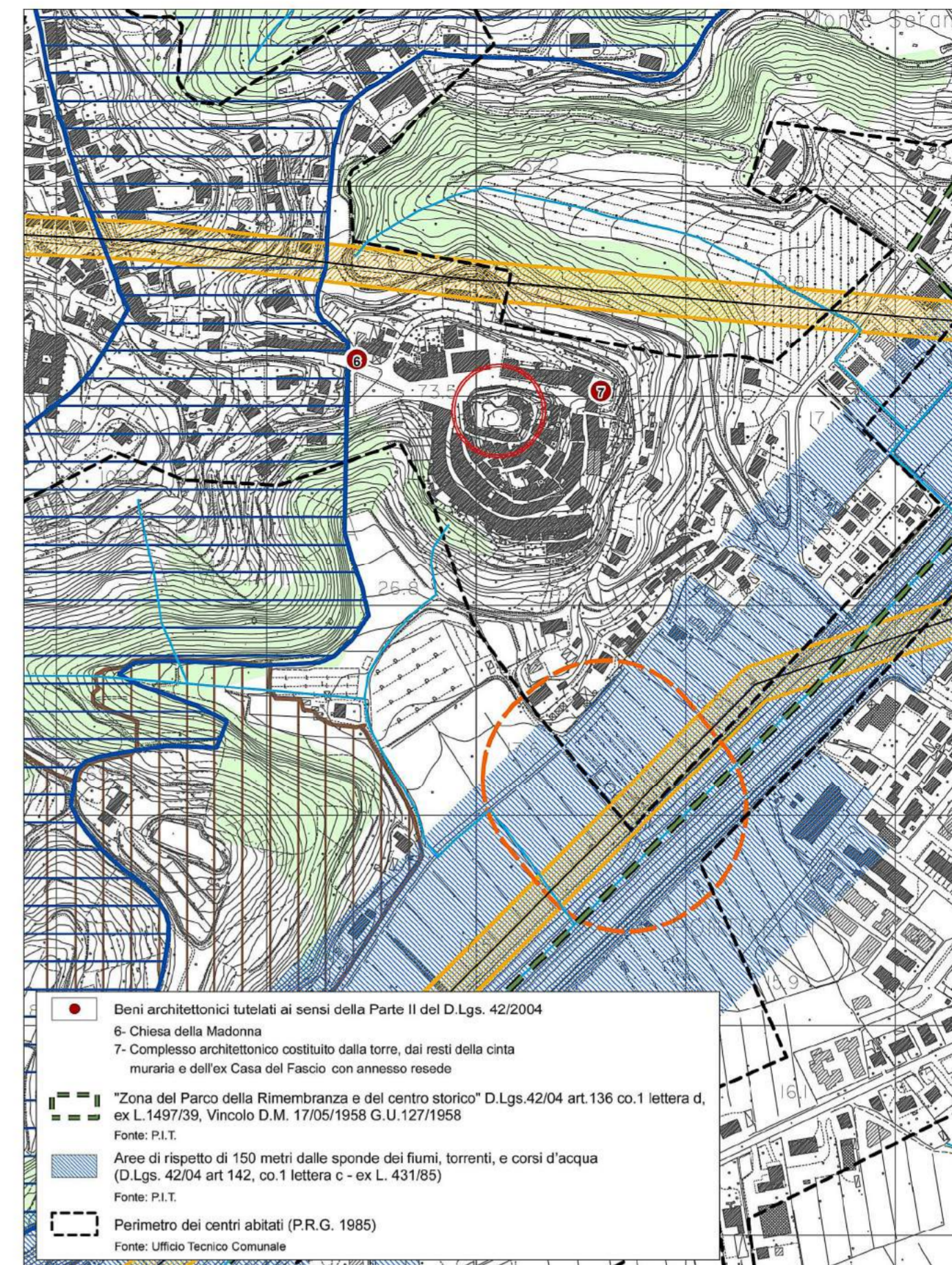
COMUNE SANTA MARIA A MONTE
Piazza della Vittoria n. 47

TAVOLA n° 1	INQUADRAMENTO URBANISTICO/CATASTALE	
07/06/2019	art. 33, comma 1, punto c) del DPR 207/2010	
PROGETTAZIONE	SCALA 1:	R.U.P.
Arch. FABIANO BERTELLI via Tosco Romagnola Est n. 233 54020 S. Romano (PI) Tel./Fax 0571 450937 f.berelli74@gmail.com		Ing. MAURIZIO IANNOTTA



ESTRATTO CATASTALE

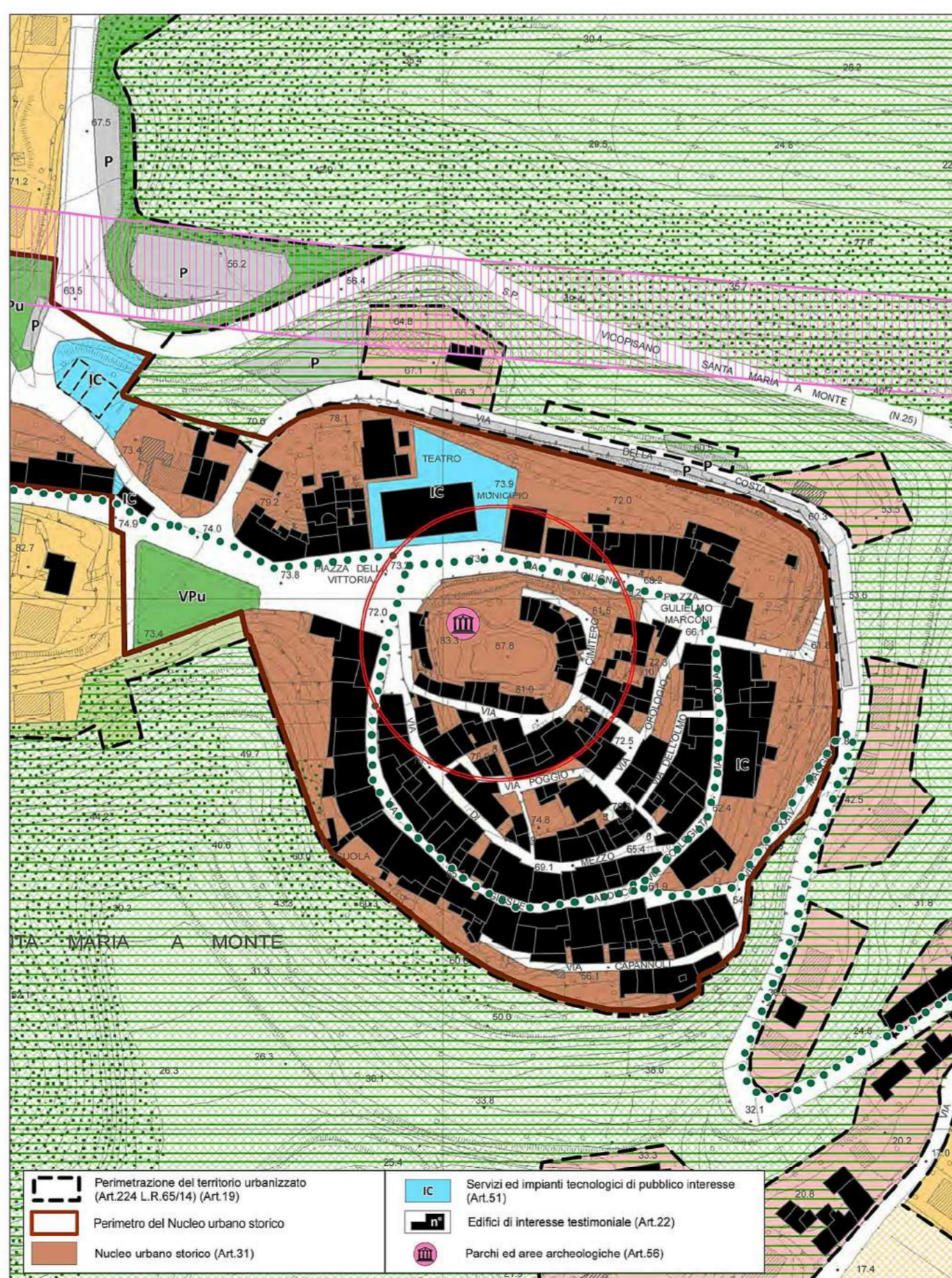
scala 1:2000



ESTRATTO CTav. QC2 Vincoli

scala 1:5000

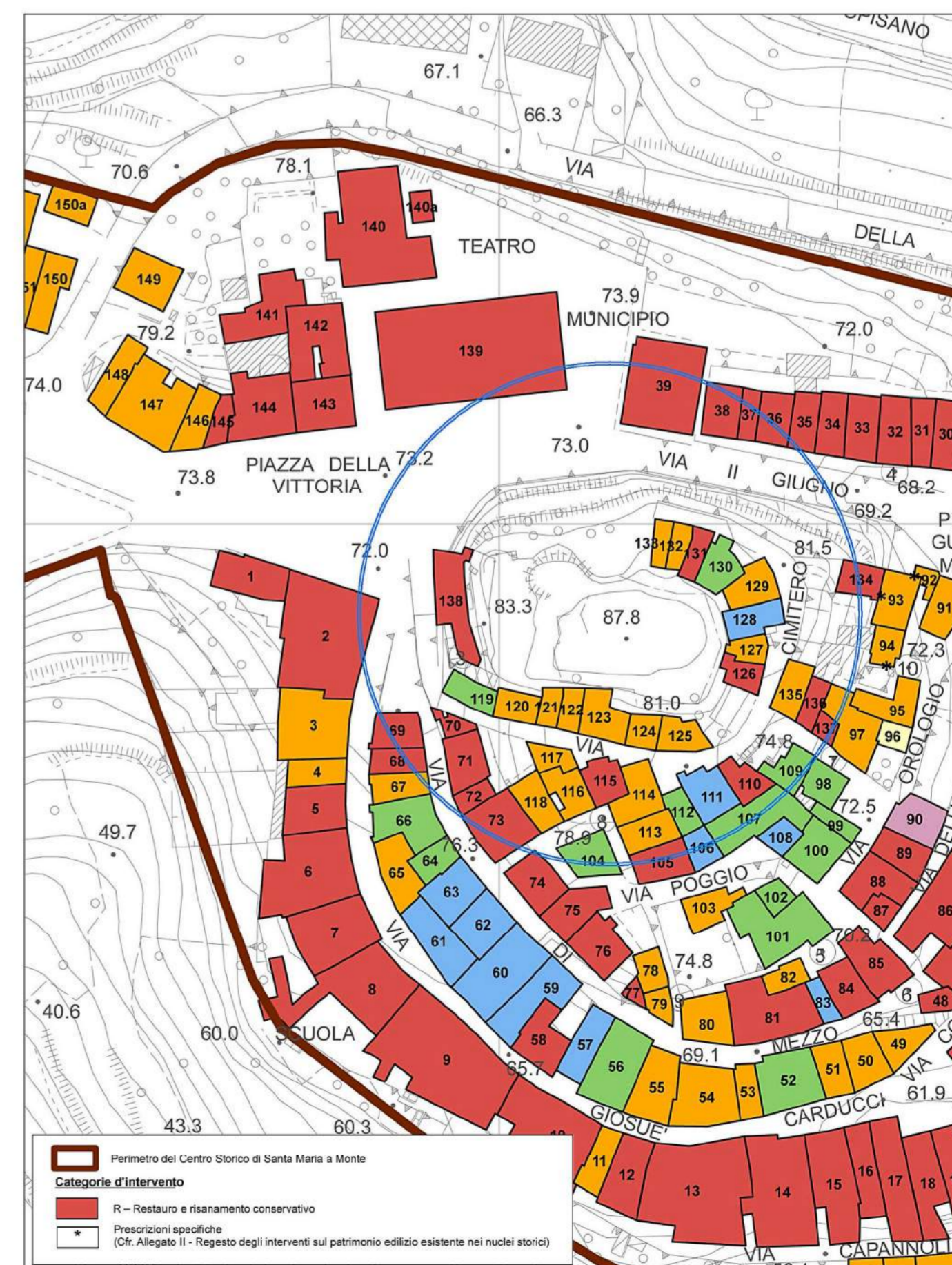
- Beni architettonici tutelati ai sensi della Parte II del D.Lgs. 42/2004
- 6- Chiesa della Madonna
- 7- Complesso architettonico costituito dalla torre, dai resti della cinta muraria e dell'ex Casa del Fascio con annesso residence
- "Zona del Parco della Rimembranza e del centro storico" D.Lgs.42/04 art.136 co.1 lettera d, ex L.1497/39, Vincolo D.M. 17/05/1958 G.U.127/1958
Fonte: P.I.T.
- Aree di rispetto di 150 metri dalle sponde dei fiumi, torrenti, e corsi d'acqua (D.Lgs. 42/04 art 142, co.1 lettera c - ex L. 431/85)
Fonte: P.I.T.
- Perimetro dei centri abitati (P.R.G. 1985)
Fonte: Ufficio Tecnico Comunale



ESTRATTO Tav. 2 UTOE

scala 1:2000

- Perimetrazione del territorio urbanizzato (Art.224 L.R.65/14) (Art.19)
- Perimetro del Nucleo urbano storico
- Nucleo urbano storico (Art.31)
- IC Servizi ed impianti tecnologici di pubblico interesse (Art.51)
- Edifici di interesse testimoniale (Art.22)
- Parchi ed aree archeologiche (Art.65)



ESTRATTO Tav. 11 Centro Storico

scala 1:1000

- Perimetro del Centro Storico di Santa Maria a Monte
- Categorie d'intervento
- R - Restauro e risanamento conservativo
- Prescrizioni specifiche (Cfr. Allegato II - Registro degli interventi sul patrimonio edilizio esistente nei nuclei storici)