PIANO STRUTTURALE

Comune di Santa Maria a Monte
(Provincia di Pisa)

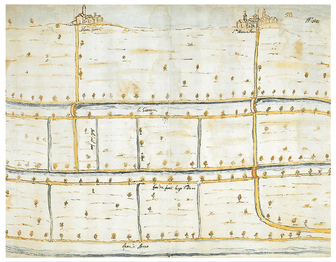

Sindaco: Ilaria Parrella
Ass. Urbanistica: Silvano Melani

SETTORE 3

Garante della comunicazione:
Dott. Antonio Pellegrino

Responsabile del procedimento:
Dott. Luigi Degl'Innocenti

Collaboratore tecnico:
Arch. Patrizia Lombardi

AUTORITA' COMPETENTE V.A.S.:
Arch. Paola Pollina

PROGETTO
Arch. Mauro Ciampa
(Architetti Associati M.Ciampa - P.Lazzeroni)

Arch. Giovanni Giusti

Collaboratori:
Arch. Chiara Ciampa
Geogr. Laura Garcès

V.A.S.
Dott. Agr. Guido Franchi
(Studio franchimartinelliagronomi)

STUDI IDRAULICI
Ing. Nicola Croce

STUDI GEOLOGICI
Dott. Geol. Marco Redini
Dott. Geol. Alessandra Giannetti

QUADRO CONOSCITIVO

Edificato di interesse storico in territorio rurale

TAV. QC_6a | **Approvazione** *Luglio 2014* | *Scala 1:5.000*

Legenda

Territorio rurale

- Edificio presente al Catasto Leopoldino
- Edificio presente al 1954
- Edificio soggetto a specifica schedatura (Cfr. Allegato B)

Riferimenti carrtografici di base

- Confine comunale
- Edificio aggiornato al 2012
- Viabilità aggiornata al 2012

Cartografia di base: C.T.R. Scala 1:2.000 e 1:10.000

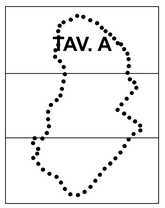

0 62.5 125 250 375 500 Meters

N

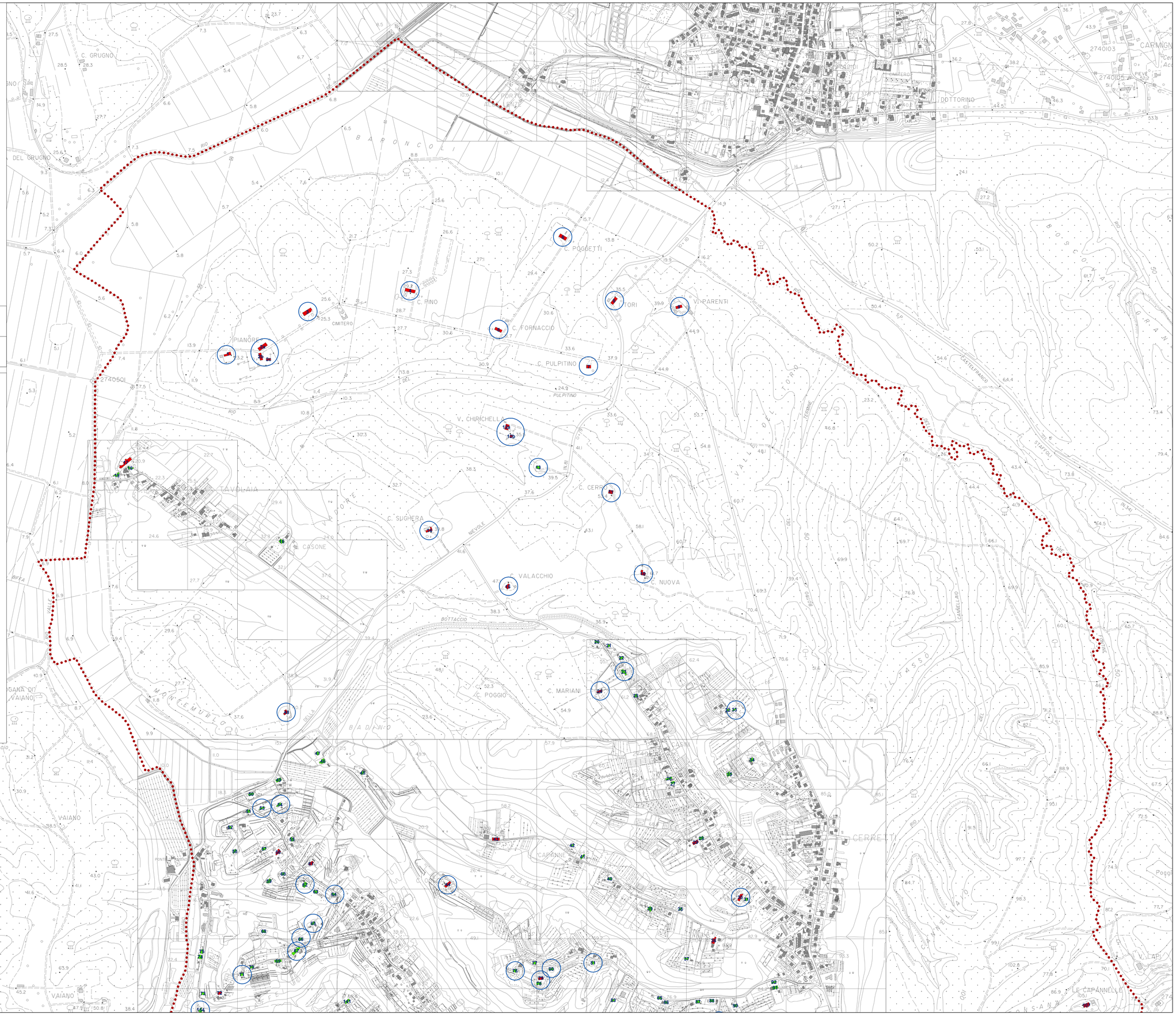
C. GRUGNO
DEL GRUGNO
BARONCOLI
C. POGGETTI
C. PINO
CIMITERO
PIANORE
C. FORNACCIO
C. PULPITINO
PULPITINO
V. CHIRICHELLA
TAVOLAIA
C. CERRI
C. SUGHERA
NEVOLE
CASONE
C. VALACCHIO
C. NUOVA
BOTTACCIO
C. MARIANI
C. POGGIO
BADANO
MONTEMURLO
VAIANO
MESPOLINO
FOSSO
BOTRICCHIO
CAPANNE
CERRETI
LE CAPANNELLE
V. LAPI
DOTTORINO
CARMIGN
PIEVE
CASTELFRANCO
STAFFOLI
BOSCO ALTO
CAMPI ALTI
CAMPI BASSI
CAMPI DI SOTTO
CAMPI DI SOPRA
CAMPI DI MEZZO
CAMPI DI MEZZO
CAMPI DI MEZZO