PIANO STRUTTURALE

Comune di Santa Maria a Monte
(Provincia di Pisa)

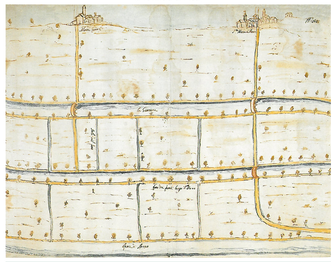

Sindaco: Ilaria Parrella

Ass. Urbanistica: Silvano Melani

SETTORE 3

Garante della comunicazione:
Dott. Antonio Pellegrino

Responsabile del procedimento:
Dott. Luigi Degl'Innocenti

Collaboratore tecnico:
Arch. Patrizia Lombardi

AUTORITA' COMPETENTE V.A.S.:
Arch. Paola Pollina

PROGETTO
Arch. Mauro Ciampa
(Architetti Associati M.Ciampa - P.Lazzeroni)

Arch. Giovanni Giusti

Collaboratori:
Arch. Chiara Ciampa
Geogr. Laura Garcès

V.A.S.
Dott. Agr. Guido Franchi
(Studio franchimartinelliagronomi)

STUDI IDRAULICI
Ing. Nicola Croce

STUDI GEOLOGICI
Dott. Geol. Marco Redini
Dott. Geol. Alessandra Giannetti

QUADRO CONOSCITIVO

Cronologia dei percorsi e dell'edificato

TAV. QC_5a | **Approvazione** *Luglio 2014* | *Scala 1:5.000*

Legenda

- Edificio presente al catasto leopoldino
- Edificio presente al 1954
- Edificio presente al 1978
- Edificio presente al 1996
- Edificio presente al 2002
- Edificio presente al 2012
- Percorso presente al catasto leopoldino

Riferimenti carrtografici di base

- Confine comunale
- Viabilità aggiornata al 2012

Cartografia di base: C.T.R. Scala 1:2.000 e 1:10.000

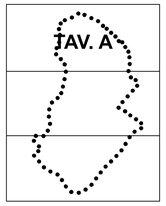

0 70 140 280 420 560 Meters
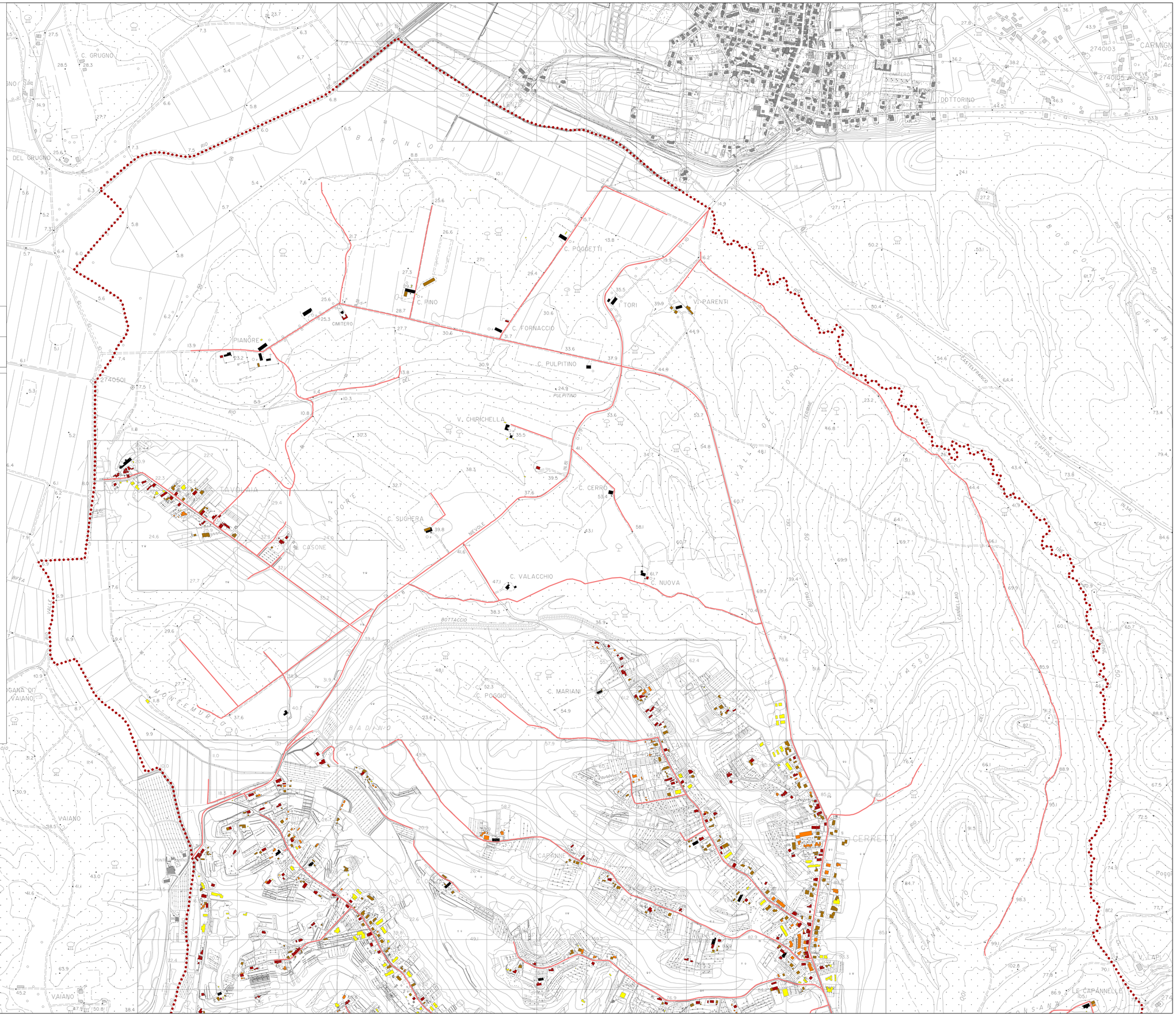
N