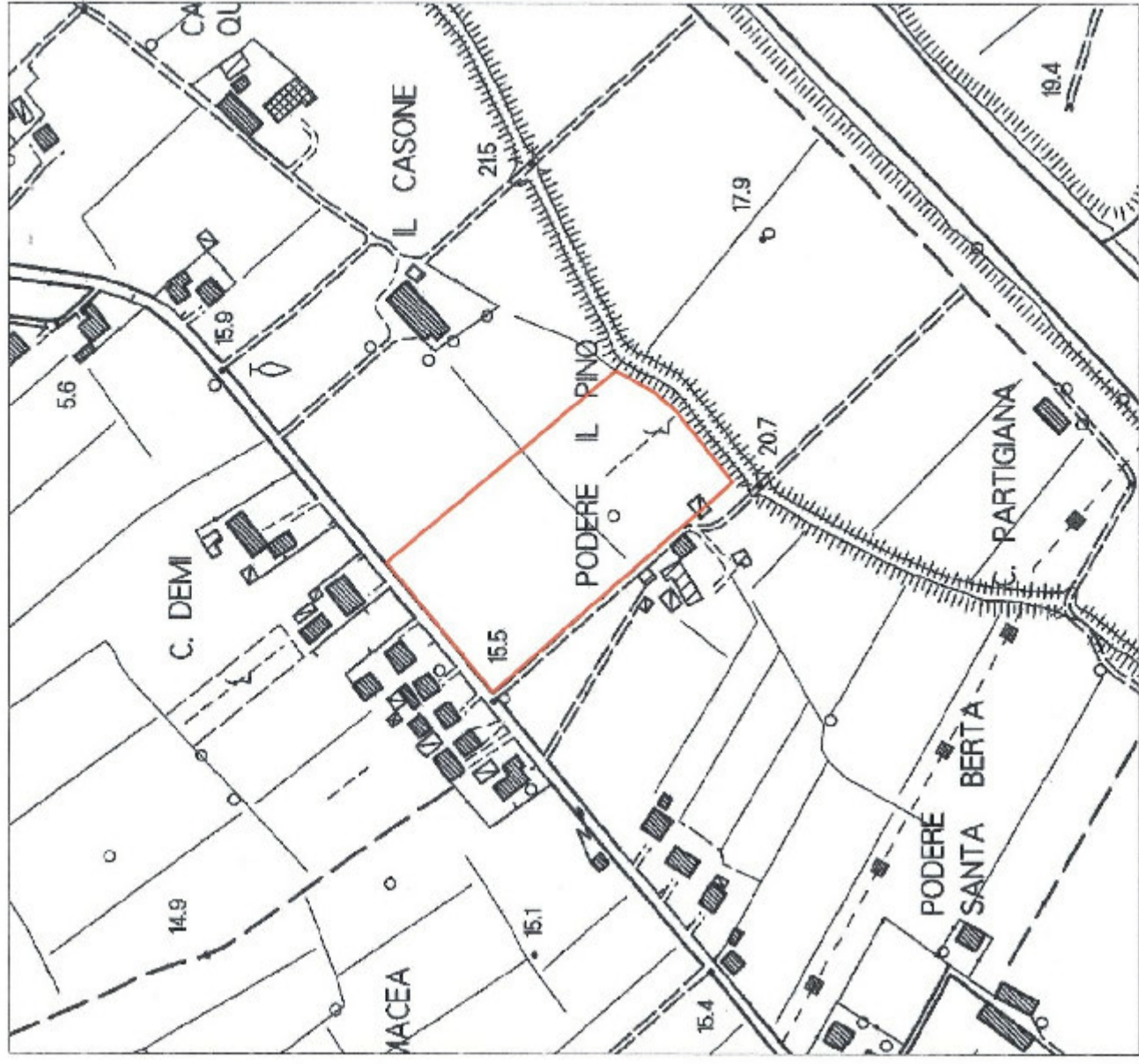


Comune di SANTA MARIA A MONTE (PI)



STUDIO TECNICO ASSOCIATO  
Geom. Sauro BINI  
Geom. Alessandro TAVERNI  
Piazza Sandro Pertini n° 5  
56028 SAN MINIATO BASSO  
Telefono 0571 410987  
Perita I.V.A. 0105679 080 2  
E-Mail: info@bantiennio.it



BANTI ENRICO Srl  
MOVIMENTO TERRA E RECUPERO IMPIANTI INERTI  
Via Fiacchi, 11 - Tel. e Fax 0562 707328  
56028 S. MARIA A MONTE (PI)  
Partita IVA 01912640503

Committente: **BANTI ENRICO s.r.l.**

Tavola **1**

Oggetto: Ampliamento dell'impianto di conferimento e recupero di inerti mediante **USO TEMPORANEO** di un'area adiacente ai sensi dell'art. 23-quarter del D.P.R. 6 giugno 2001 n. 380.

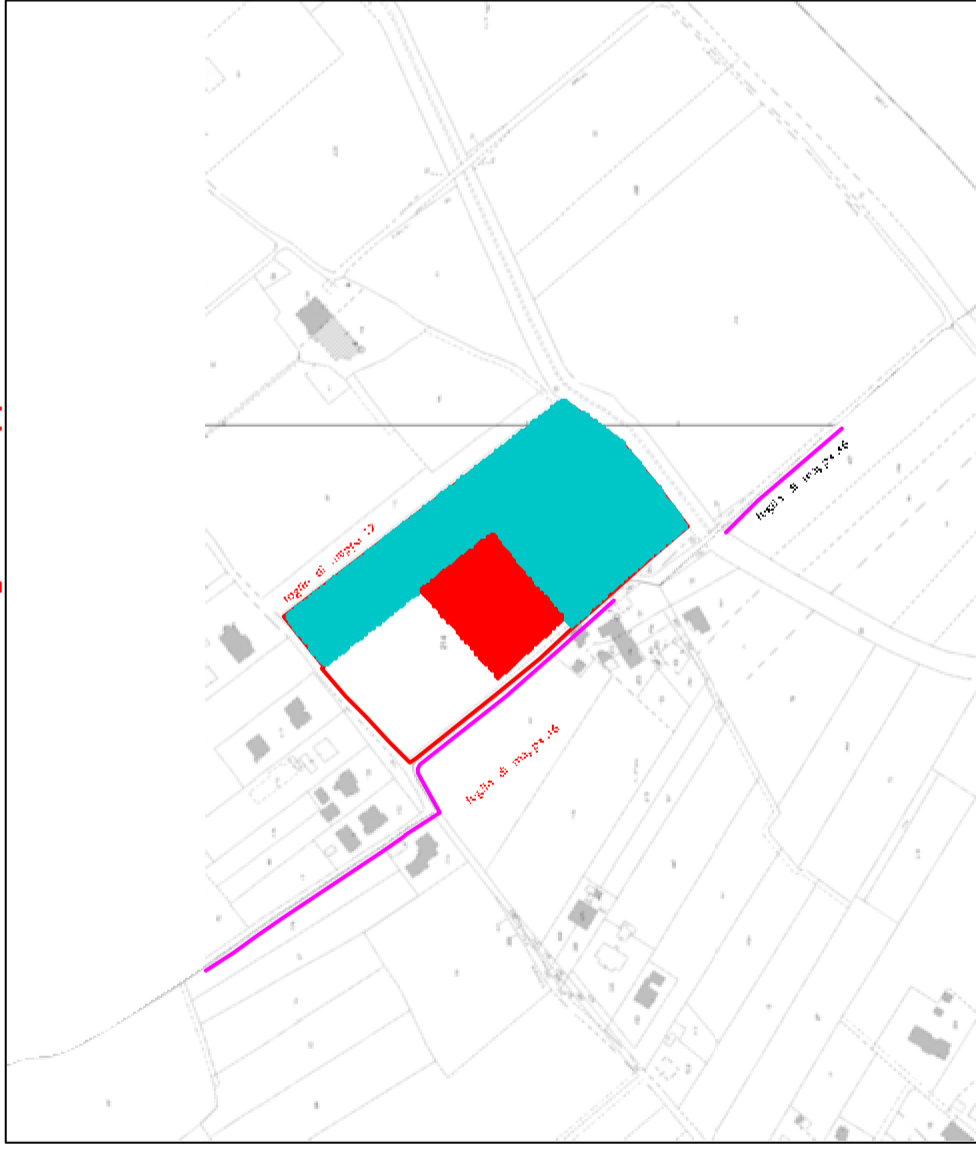
Titolo: Inquadramento **Catasto Piano strutturale**

Data: **22 FEB 2021**

Scala: Località: San Donato

via: San Donato

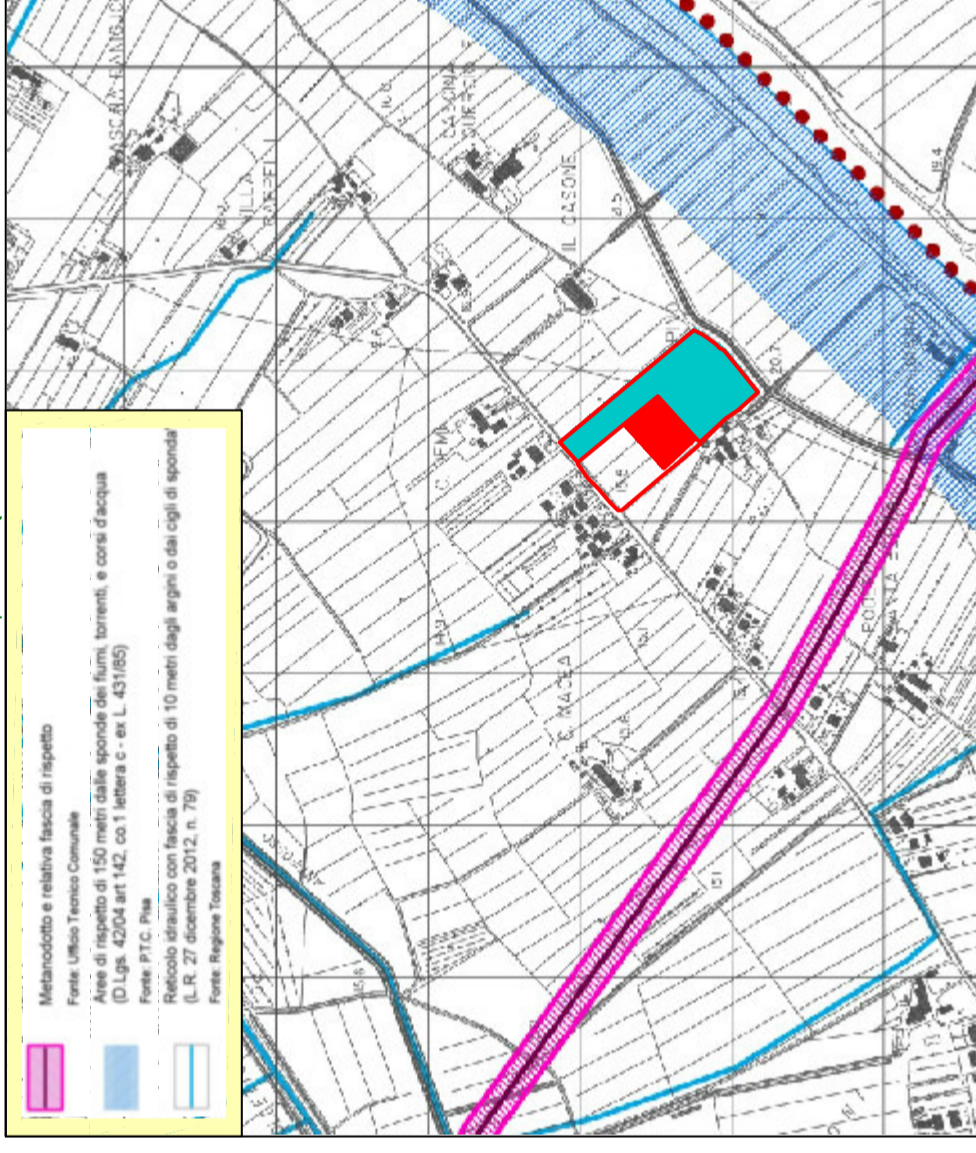
ESTRATTO CATASTALE - foglio di mappa 37 - scala 1:5.000



Impianto esistente

USO TEMPORANEO

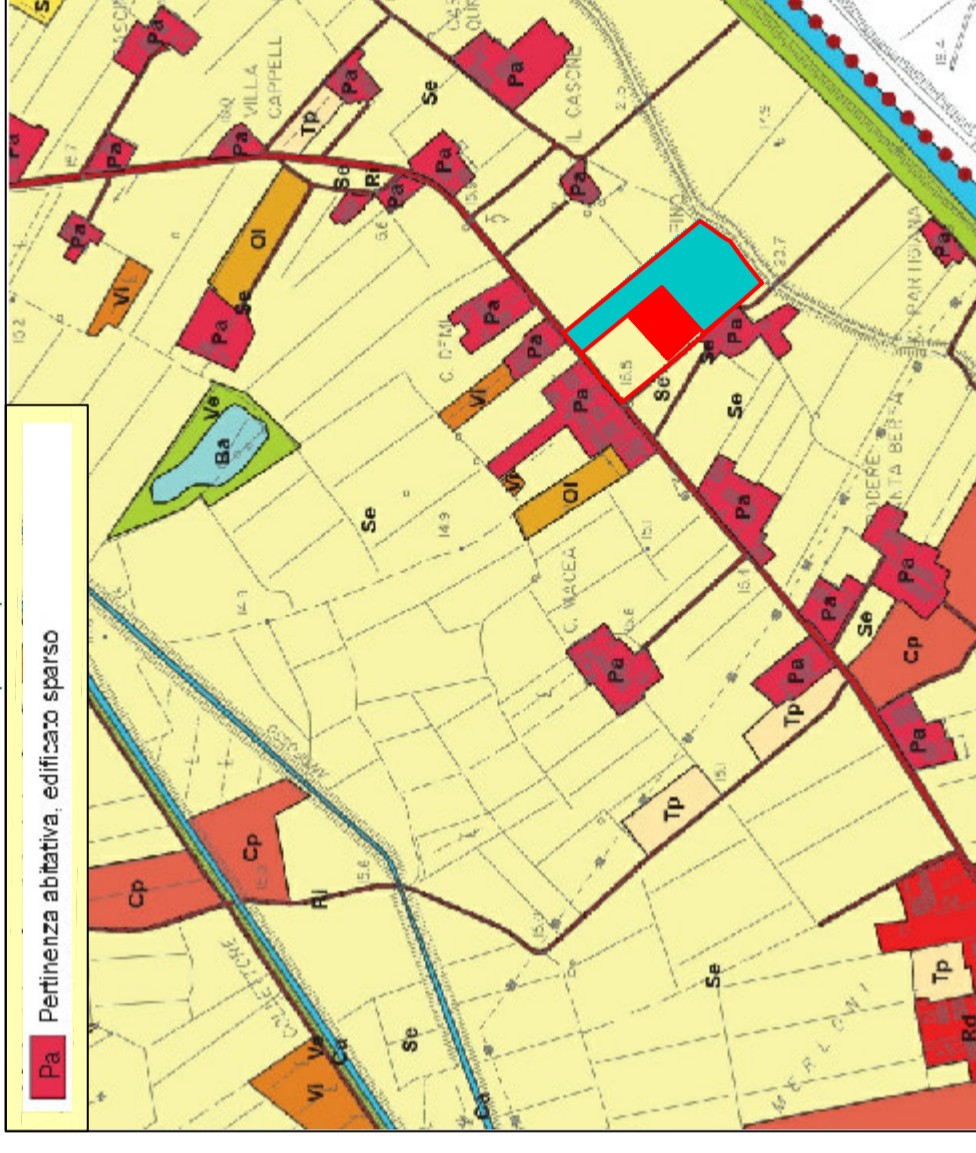
PIANO STRUTTURALE Tavola QC 1 - Quadro conoscitivo scala 1:10.000



Impianto esistente

USO TEMPORANEO

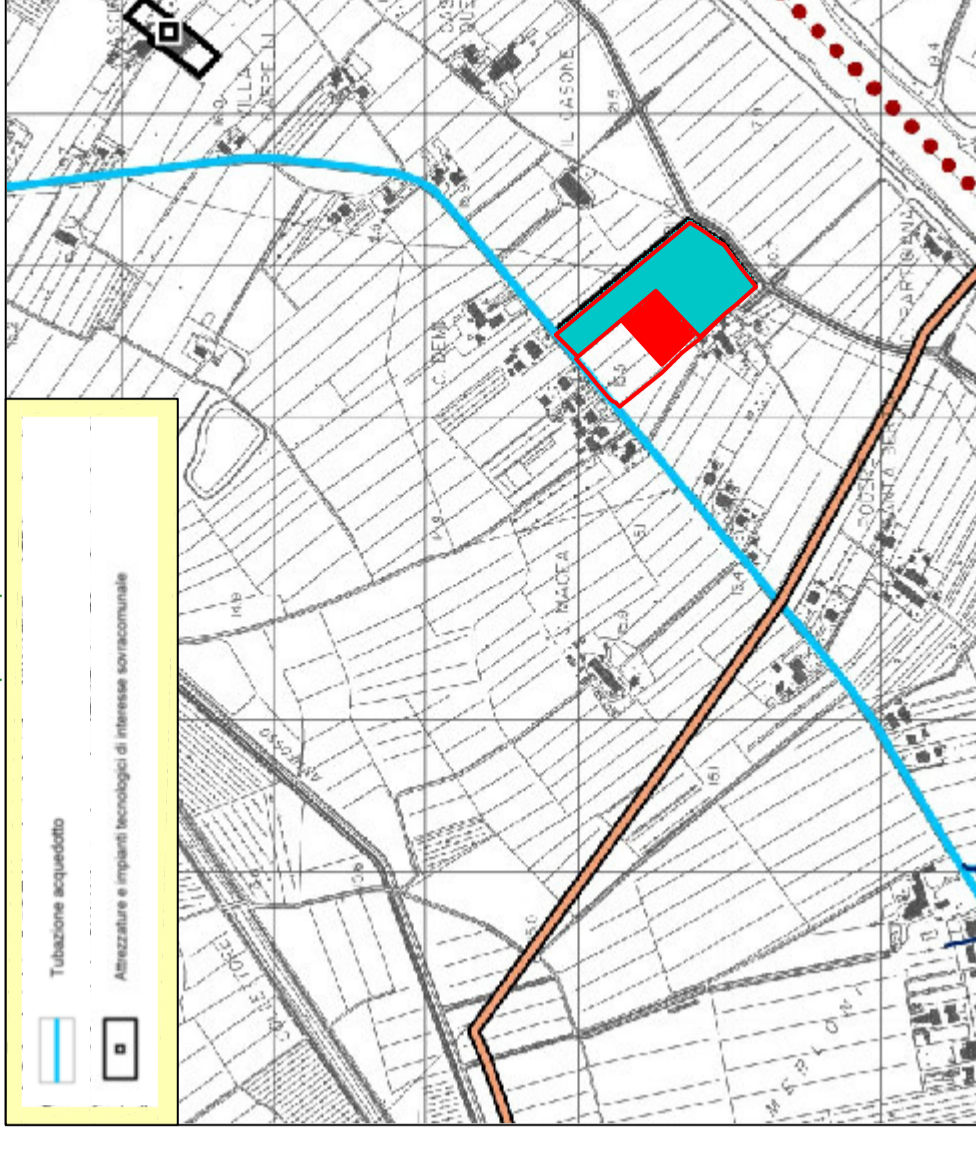
PIANO STRUTTURALE Tavola QC 3 - Quadro conoscitivo Uso del suolo scala 1:10.000



Impianto esistente

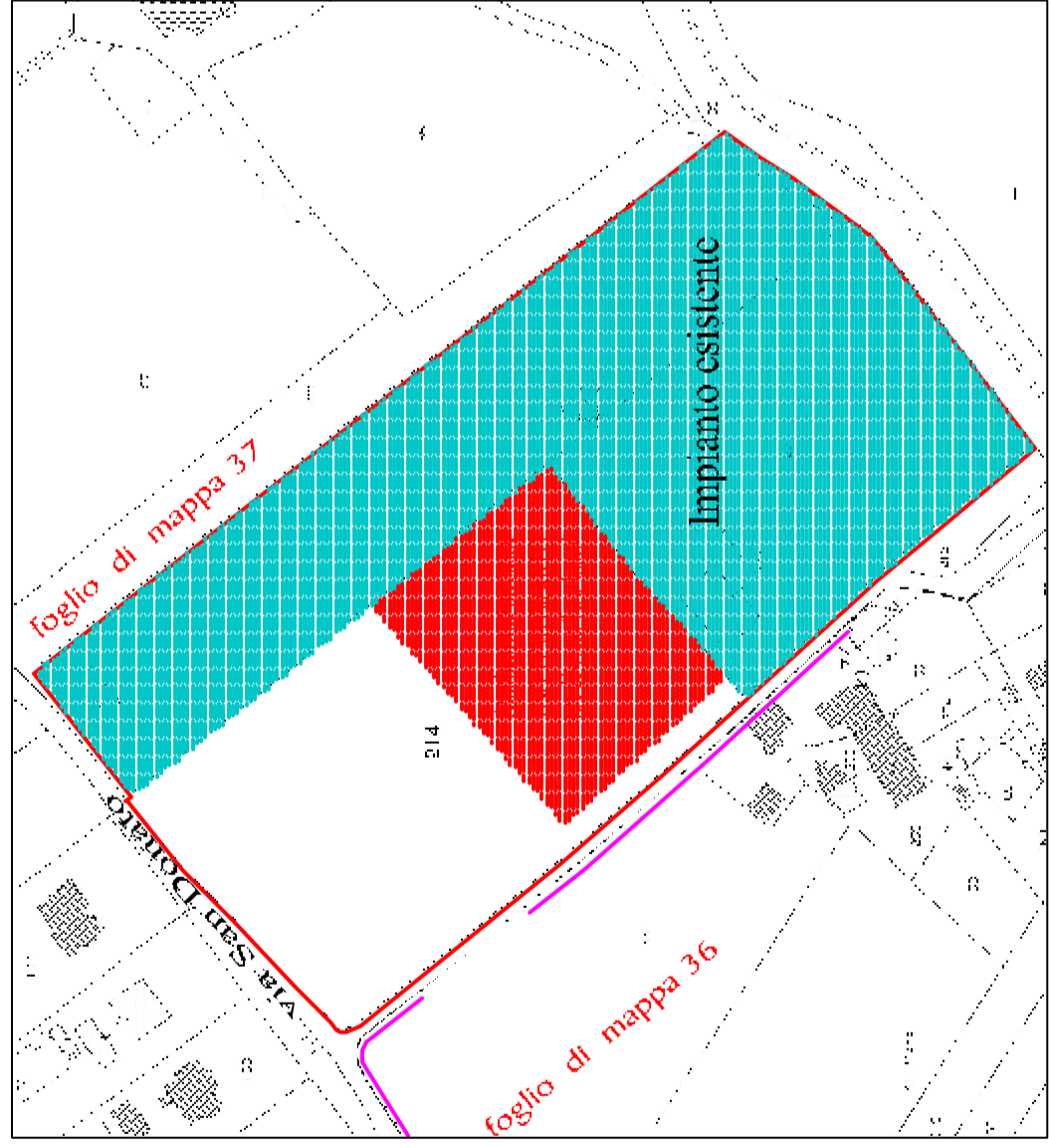
USO TEMPORANEO

PIANO STRUTTURALE Tavola QC 8 - Quadro conoscitivo Infrastrutture scala 1:10.000



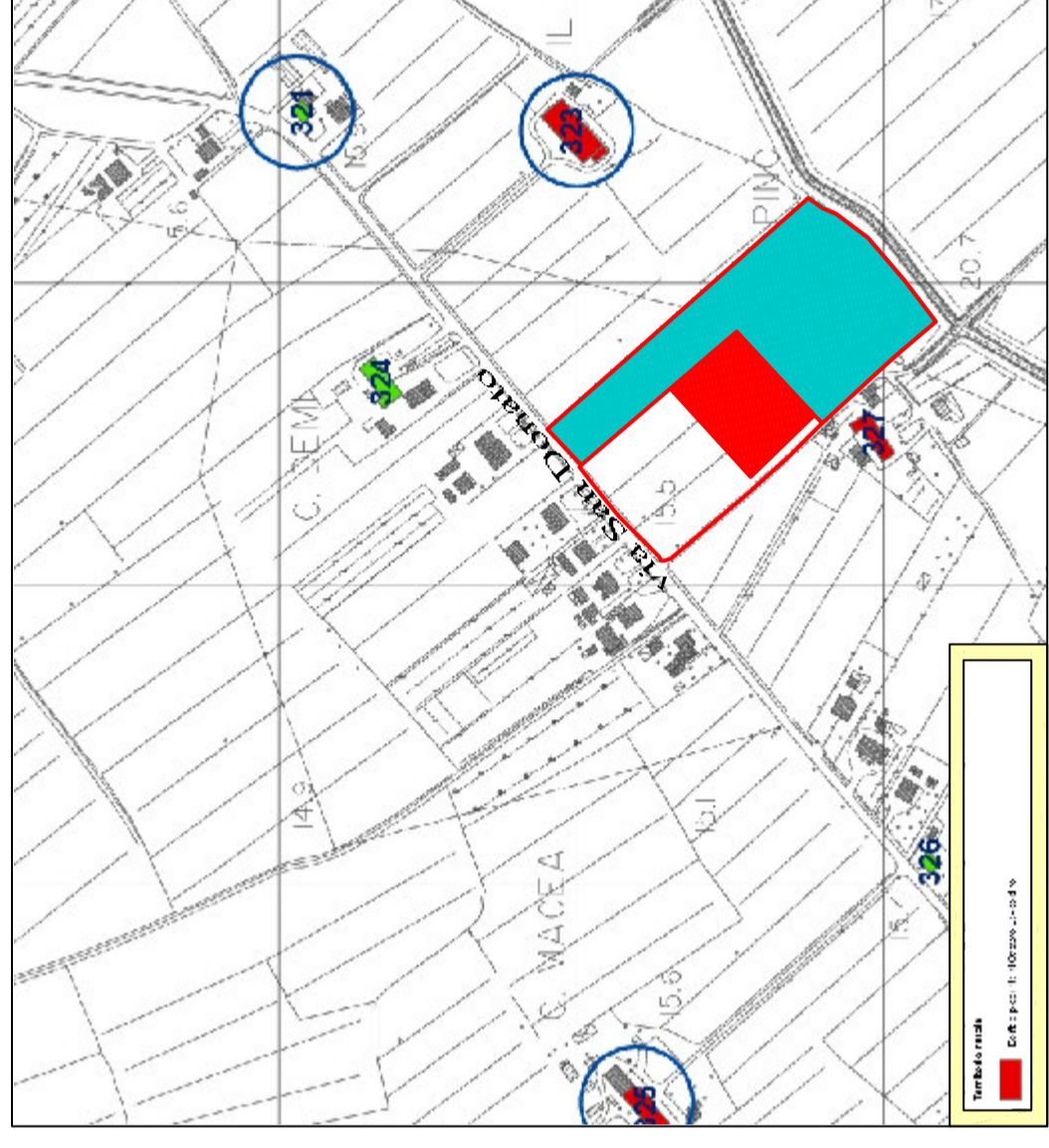
Impianto esistente

USO TEMPORANEO



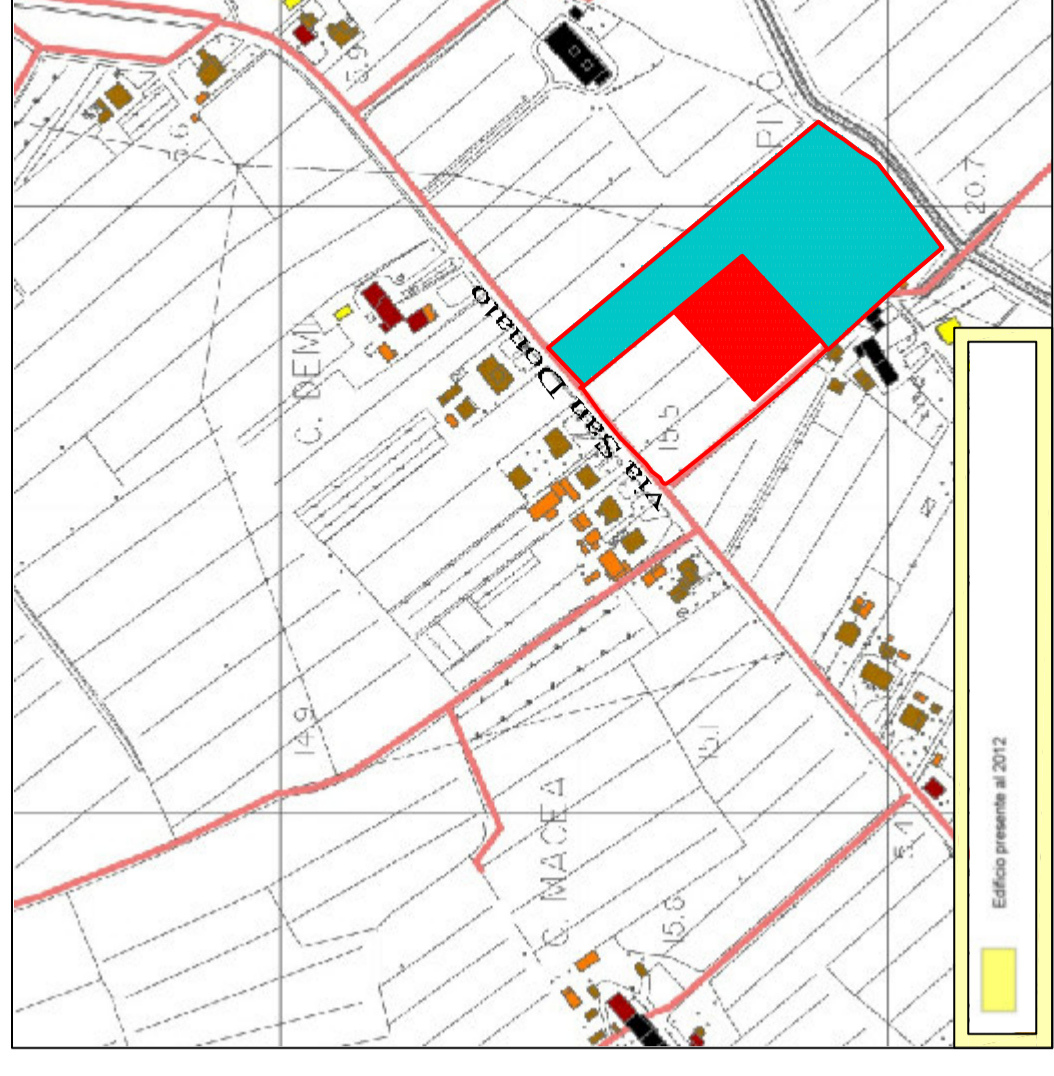
Impianto esistente

USO TEMPORANEO



Impianto esistente

USO TEMPORANEO



Impianto esistente

USO TEMPORANEO

ESTRATTO CATASTALE - foglio di mappa 37 - scala 1:2.000

PIANO STRUTTURALE Tavola QC7 e - Quadro conoscitivo - Attuazione R.U. scala 1:5.000

PIANO STRUTTURALE Tavola QC6 e - Quadro conoscitivo - Edificio di interesse storico scala 1:5.000

PIANO STRUTTURALE Tavola QC5 e - Quadro conoscitivo - Cronologia e percorsi scala 1:5.000