

Inquadramento generale
scala 1:1.000

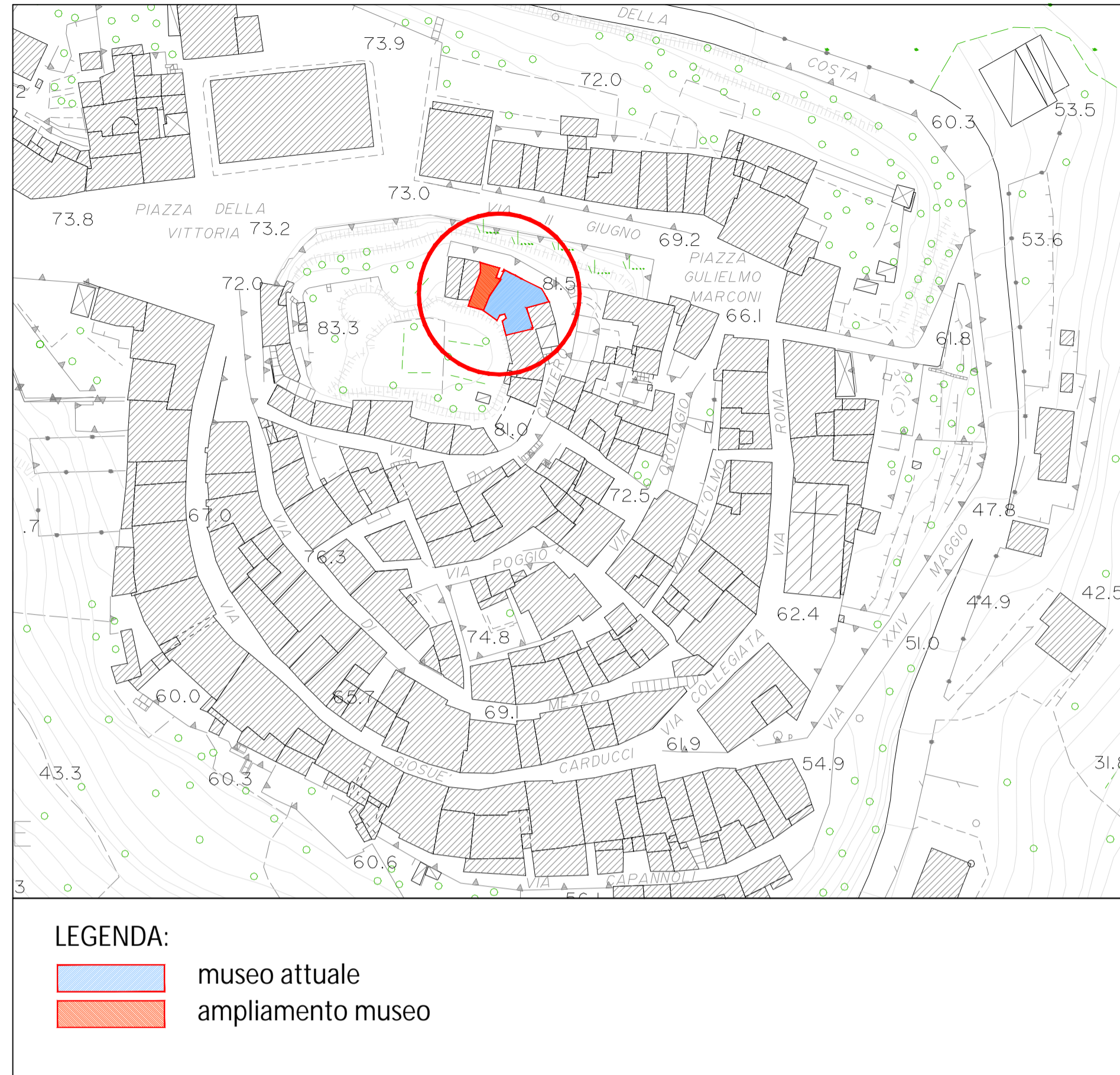
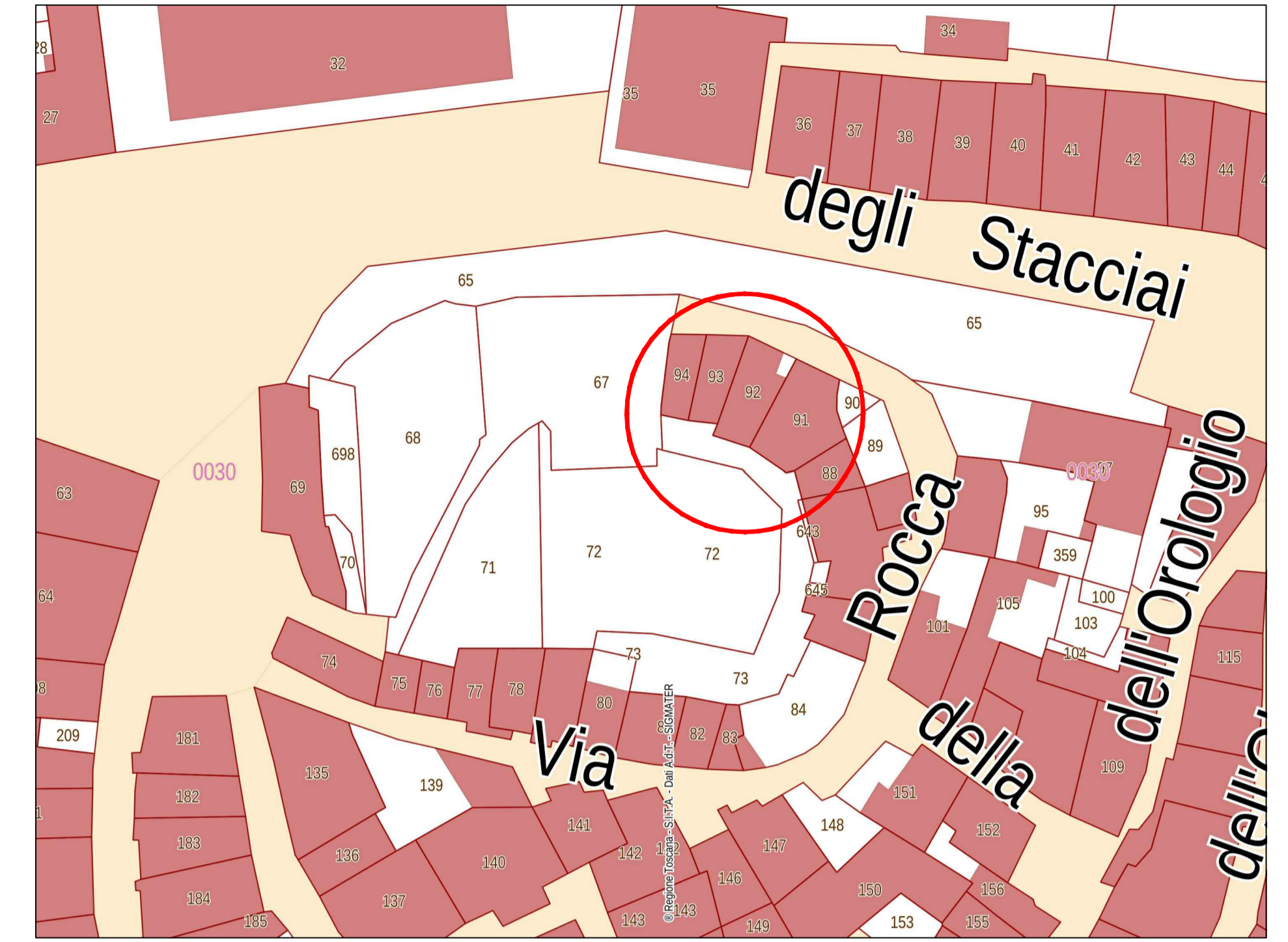


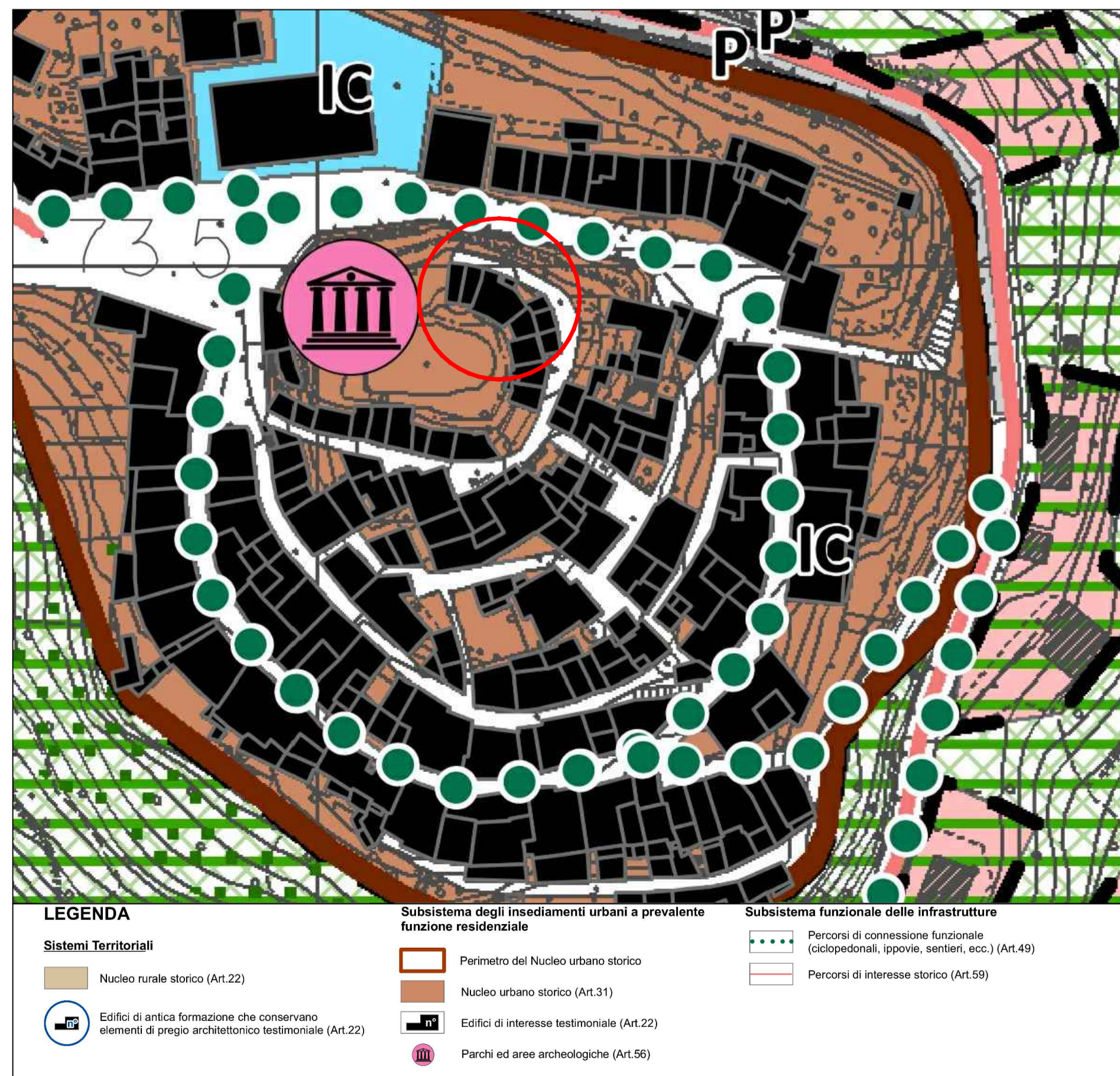
Foto aerea
scala 1:500



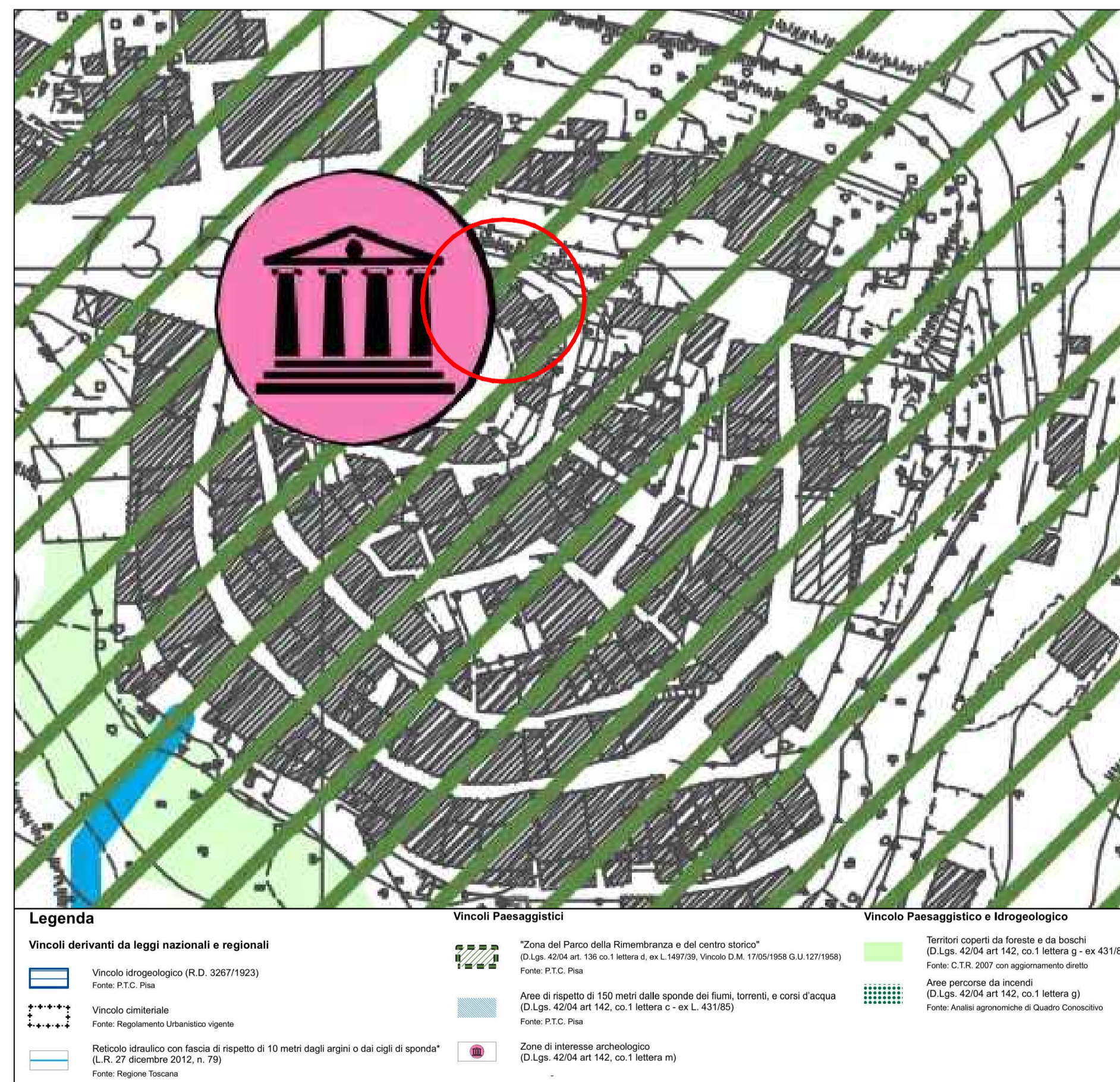
Estratto di mappa catastale
scala 1:500



Estratto da Regolamento Urbanistico vigente
scala 1:1.00



Vincoli da Piano Strutturale vigente
scala 1:1.000



COMUNE DI SANTA MARIA A MONTE
 Piazza della Vittoria, 47 - 56020 Santa Maria a Monte (PI)
 Tel: 0587 261611 - Fax: 0587 705117
 PEC: comune.santamariaamonte@postacert.toscana.it

PROGETTO:
RECUPERO E RIFUNZIONALIZZAZIONE DI EDIFICIO STORICO DA DESTINARSI A MUSEO E COLLEGAMENTO CON PERCORSO ACCESSIBILE ALL' AREA ARCHEOLOGICA DELLA "ROCCA"

LIVELLO DI PROGETTAZIONE:

PROGETTO ESECUTIVO

SERIE:

ELABORATI GRAFICI ARCHITETTONICI

ELABORATO:

Inquadramento urbanistico

CODICE:
EG_AR_01

SCALA:
 1:1.000; 1:500

RESPONSABILE PROGETTAZIONE

Ing. Roberto Pinelli
 Via Lungomonte n° 218/a
 Santa Maria a Monte (PI), 56020
 Tel. 3397905993
 Email: robertopinelli.ingenium@gmail.com
 Pec: roberto.pinelli@ingpec.eu

PROGETTAZIONE ARCHITETTONICA

Arch. Martino Falchi
 Via di Santa Lucia Nord n° 29
 Pontedera (PI), 56025
 Tel. 3402278108
 Email: martino.falchi@gmail.com
 Pec: martino.falchi@archiworldpec.it

RESPONSABILE UNICO PROCEDIMENTO

Ing. Maurizio Iannotta

REV.	DESCRIZIONE	DATA	REDATTO	VERIFICATO	APPROVATO
a	PRIMA EMISSIONE	agosto 2021	Arch. M. Falchi	Ing. R. Pinelli	Ing. M. Iannotta
b	EMISSIONE BANDO CITTÀ MURATE	agosto 2022	Arch. M. Falchi	Ing. R. Pinelli	Ing. M. Iannotta

Nome file: Lotto_II_3100_E_EG_AR_b_Architettonici