

Inquadramento generale  
scala 1:1.000

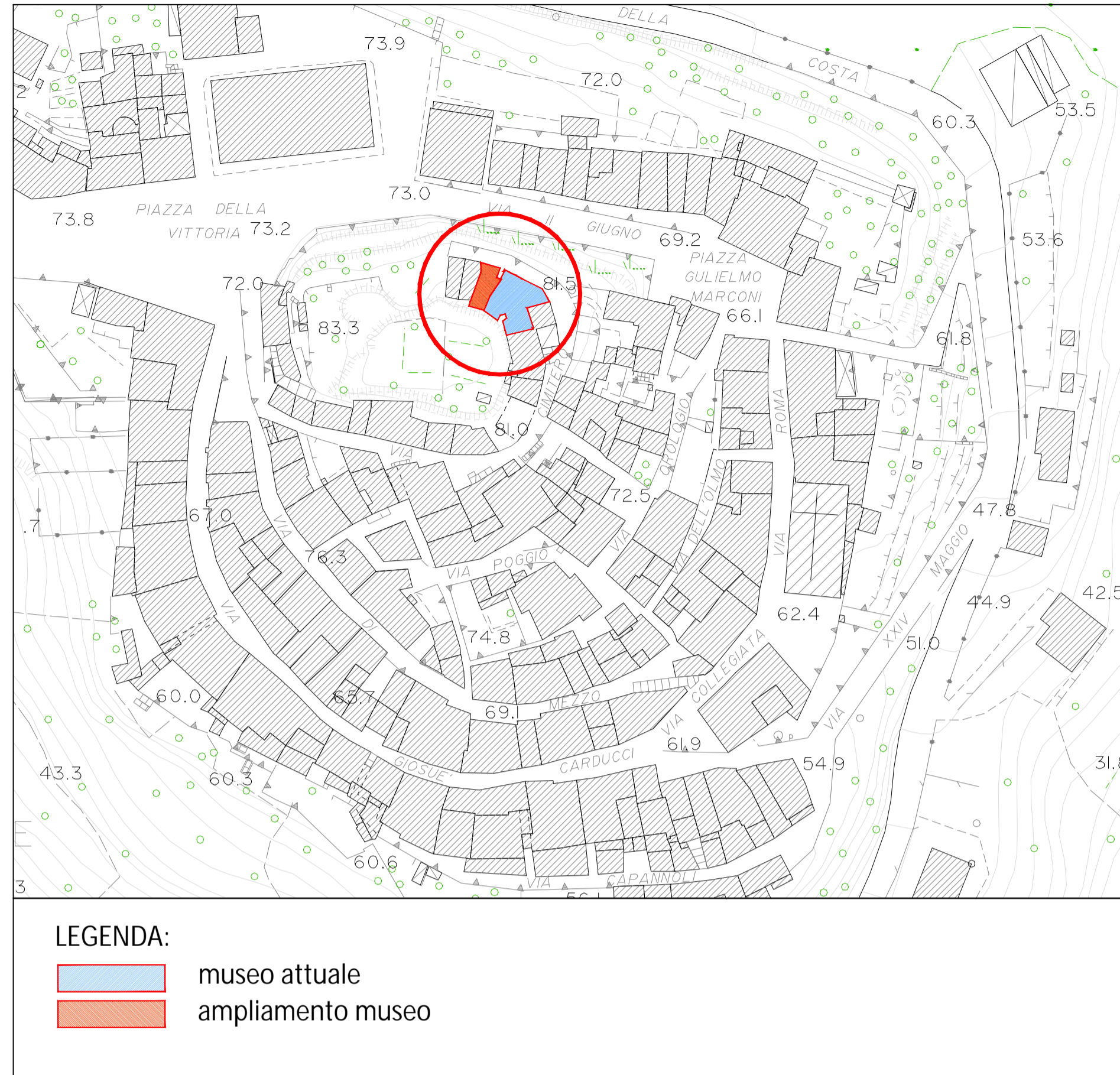
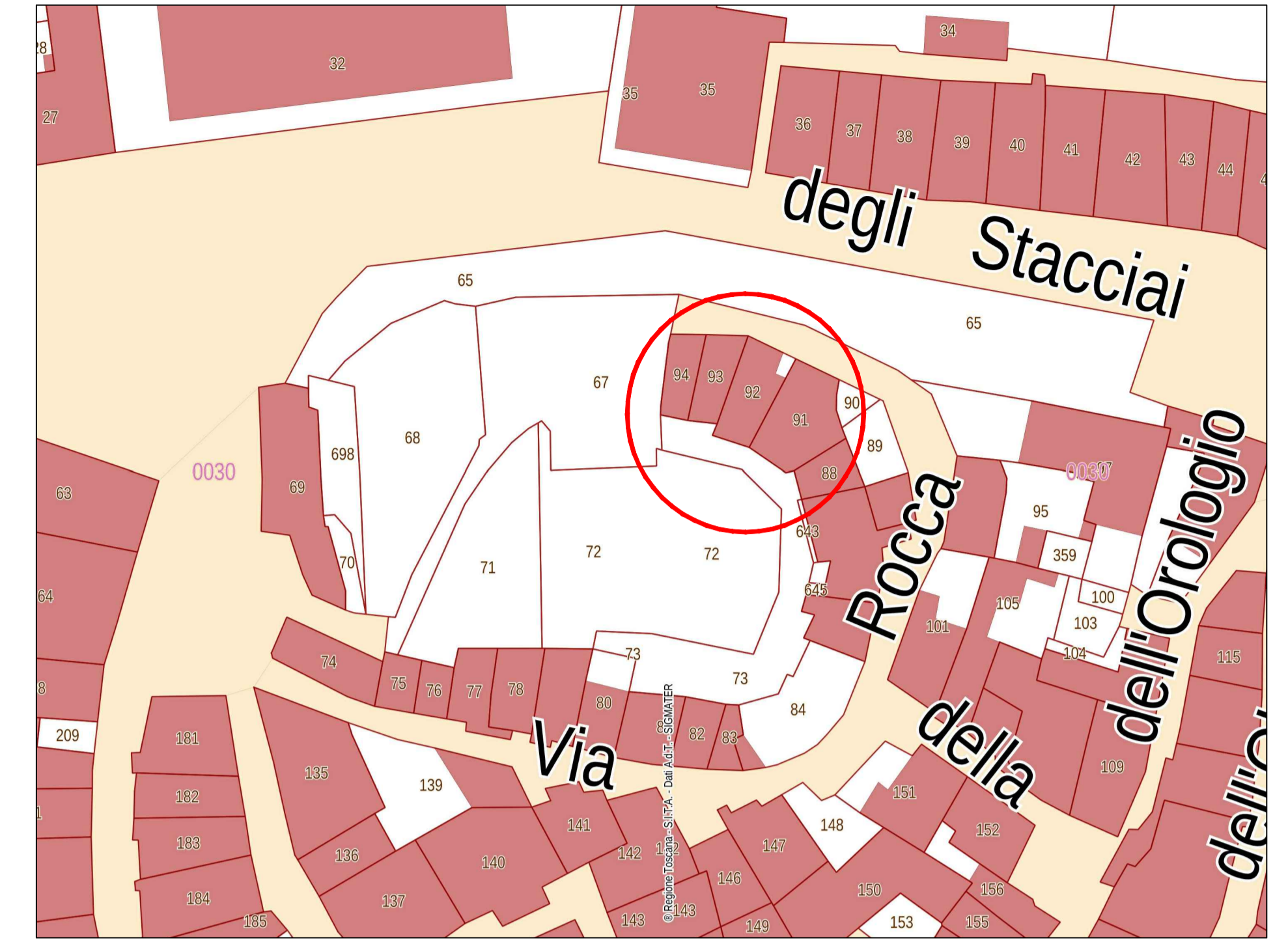


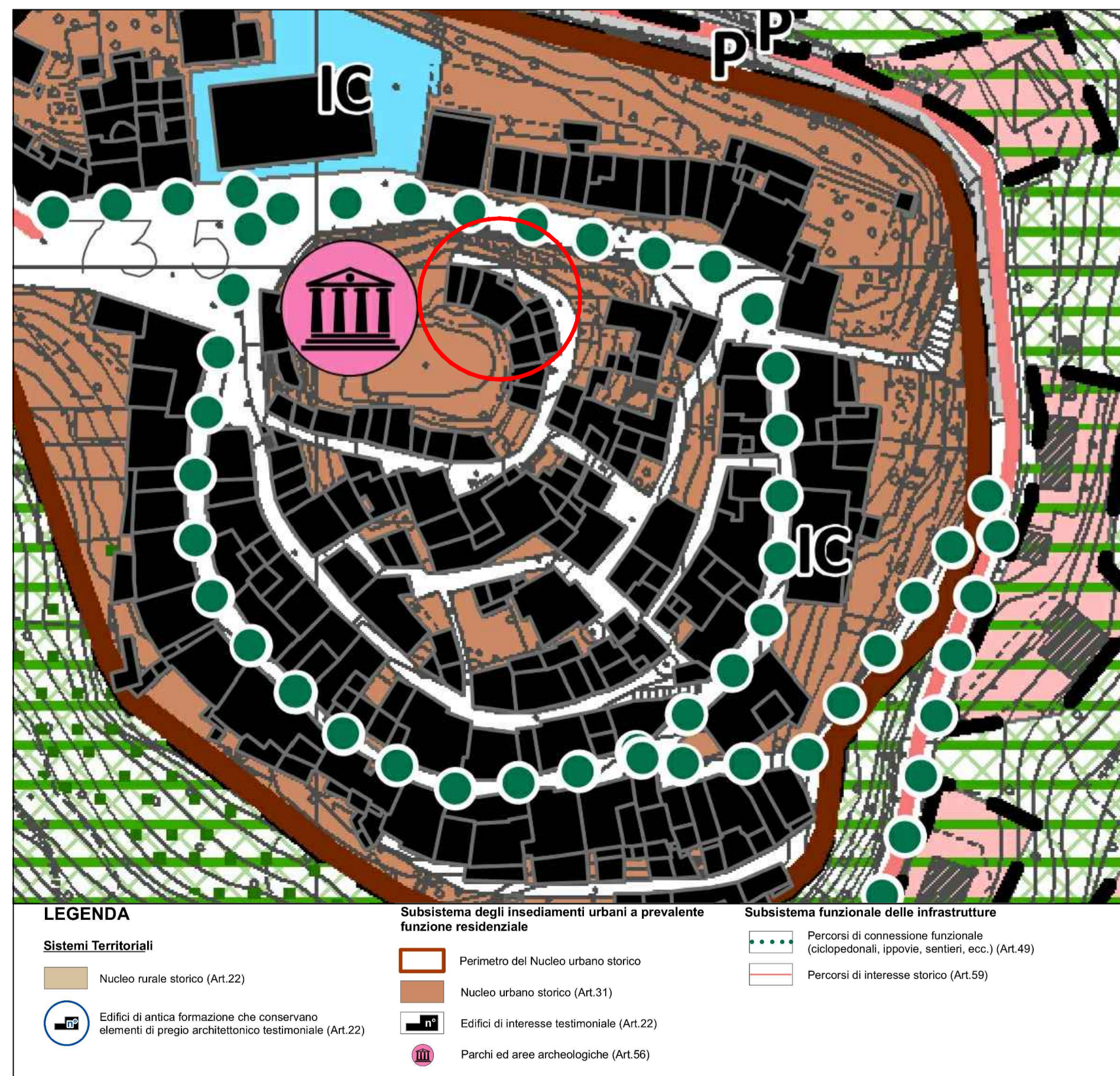
Foto aerea  
scala 1:500



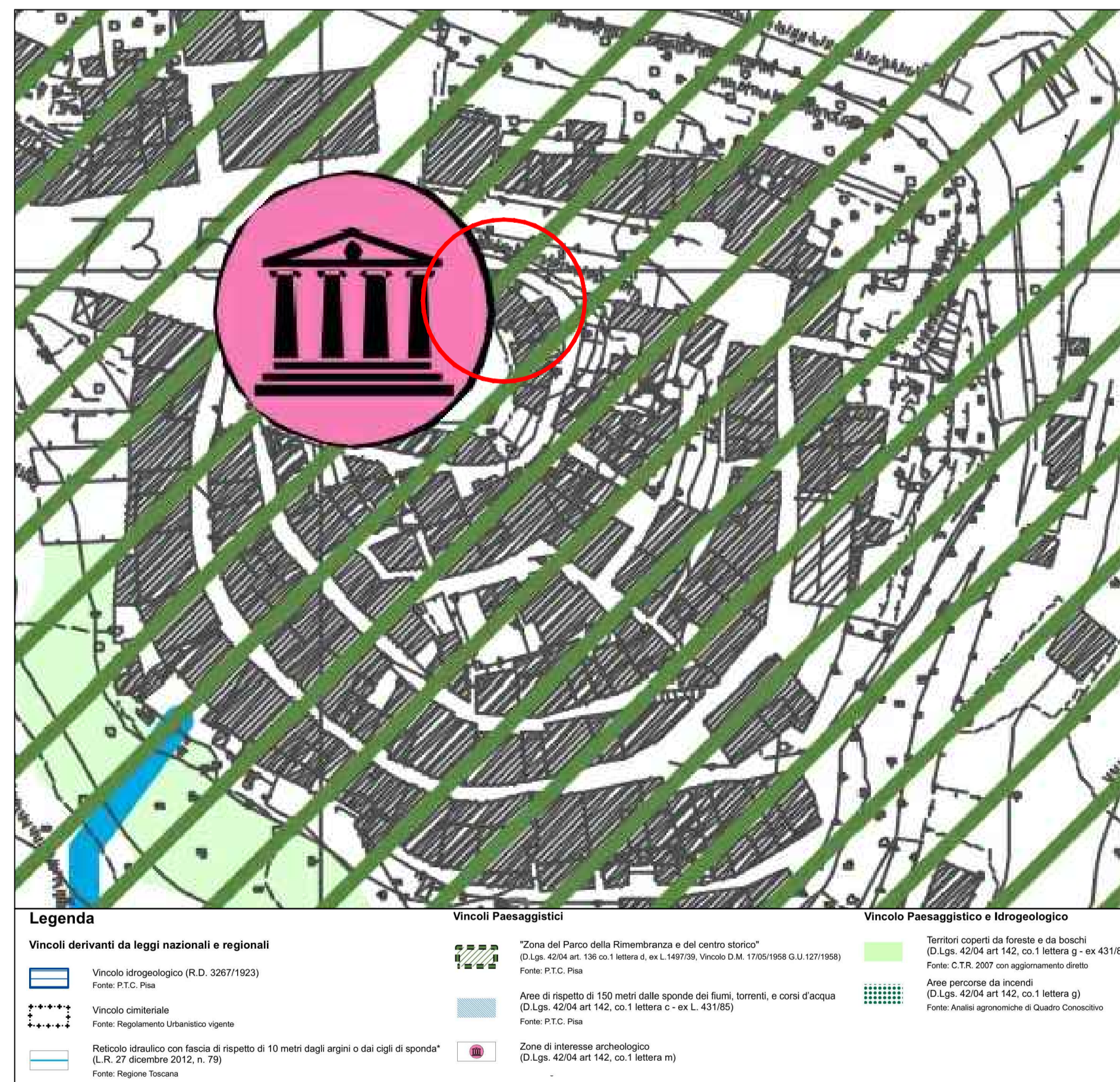
Estratto di mappa catastale  
scala 1:500



Estratto da Regolamento Urbanistico vigente  
scala 1:1.00



Vincoli da Piano Strutturale vigente  
scala 1:1.000



**COMUNE DI SANTA MARIA A MONTE**  
 Piazza della Vittoria, 47 - 56020 Santa Maria a Monte (PI)  
 Tel: 0587 261611 - Fax: 0587 705117  
 PEC: comune.santamariamonte@postacert.toscana.it

PROGETTO:  
**RECUPERO E RIFUNZIONALIZZAZIONE DI EDIFICIO STORICO DA DESTINARSI A MUSEO E COLLEGAMENTO CON PERCORSO ACCESSIBILE ALL' AREA ARCHEOLOGICA DELLA "ROCCA"**

LIVELLO DI PROGETTAZIONE:  
**FATTIBILITA' TECNICO ED ECONOMICA - DEFINITIVO**

SERIE:  
**ELABORATI GRAFICI ARCHITETTONICI**

ELABORATO:  
**Inquadramento urbanistico**

CODICE:  
**EG\_AR\_01**

SCALA:  
 1:1.000: 1:500

RESPONSABILE PROGETTAZIONE  
 Ing. Roberto Pinelli  
 Via Lungomonte n° 218/a  
 Santa Maria a Monte (PI), 56020  
 Tel. 3397905993  
 Email: robertopinelli.ingenium@gmail.com  
 Pec: roberto.pinelli@ingpec.eu

PROGETTAZIONE ARCHITETTONICA  
 Arch. Martino Falchi  
 Via di Santa Lucia Nord n° 29  
 Pontedera (PI), 56025  
 Tel. 3402278108  
 Email: martino.falchi@gmail.com  
 Pec: martino.falchi@archiworldpec.it

RESPONSABILE UNICO PROCEDIMENTO  
 Ing. Maurizio Iannotta

REV.	DESCRIZIONE	DATA	REDATTO	VERIFICATO	APPROVATO
a	PRIMA EMISSIONE	giugno 2021	Arch. M. Falchi	Ing. R. Pinelli	Ing. M. Iannotta

Nome file: Lotto II\_D\_3100\_EG\_AR\_Architettonici